

中国社会科学院 主办
谭其骧 主编

中國歷史地圖集

隋·唐·五代十國時期

中國地圖出版社出版

中國歷史地圖集

THE HISTORICAL ATLAS OF CHINA

第五册

Volume V

隋·唐·五代十国时期

The Sui Dynasty Period, The Tang Dynasty Period,
The Five Dynasties and Ten Kingdoms Period

主办单位 中国社会科学院

SPONSOR

CHINESE ACADEMY OF SOCIAL SCIENCES

主编 谭其骧

CHIEF EDITOR

PROF. TAN QIXIANG

中国地图出版社

CHINA CARTOGRAPHIC PUBLISHING HOUSE

图书在版编目 (CIP) 数据

中国历史地图集 第五册: 隋、唐、五代十国时期/谭其骧主编. —北京: 中国地图出版社, 1996. 6 重印

ISBN 7-5031-0384-1

I. 中… II. 谭… III. 历史地图—中国—图集
IV. K992.6

中国版本图书馆 CIP 数据核字 (96) 第 10908 号

中国历史地图集

(精装本)

第五册 (隋 唐 五代十国时期)

主办单位 中国社会科学院

主编 谭其骧

中国地图出版社出版

(北京市白纸坊西街3号 邮编100054)

三河艺苑印刷厂印装

新华书店北京发行所发行

787×1092 1/16 15 1/2 印张

1982年10月第1版 1996年6月河北第2次印刷

印数: 10601—30600

ISBN 7-5031-0384-1/K·194

定价: 69 元

地图版权所有, 擅自转用必究

隋时期图组编例

一、本图组包括全图一幅，分幅图十三幅，简图二幅，插图一幅。

二、全图画出隋大业八年(612年)的疆域政区和当时我国边区各族的分布地。

隋的行政区划为郡(583年后为州,607年后为郡)、县两级制,大业时共有一百九十郡,图内只画出一部分郡治,不画郡界。

边区各族一部分画出界线,东爨、西爨和宝髻、附国、女国等因记载简略,只标注其大致方位。

三、分幅图十三幅,十二幅画出隋大业八年境内全部郡县,一幅画出开皇时南宁地区。

四、隋境内因郡的辖区较小,故一幅包括数郡,采用当时传统的地区名称,标作“某某诸郡”。河南诸郡附插图一幅,辽西诸郡附见边外室韦、靺鞨等部。

五、隋郡、县建制以大业八年为准。《隋书·地理志》不载,而《元和志》等书明确记载大业八年存在的县,亦予画出。一百九十郡统辖一千三百余县,画出郡界和郡、县两级治所。

六、南宁州总管府辖区以开皇十七年(597年)为准,与邻近濮等部并为一幅,标作“南宁地区”。南宁州总管府及所辖诸州,均作郡级政区处理。南宁州总管府的治所注出全称,以示区别。

七、已废或后置郡、县择要入图,作聚邑级地名处理,注出郡、县等字样。

八、《隋书·地理志》县下的“关官”,根据《元和志》等书所载的关隘参照杨守敬《隋书地理志考证》酌情表示。

九、山川、湖泊、岛屿除据《隋书·地理志》画出外,又据《水经注》、《元和志》、《两唐志》等予以增补。凡各书名称不同的,取《水经注》名称。前后朝均无和只见前朝或后朝记载的,一般不画,特别重要的画出但不注其名称。

十、边区政权东西突厥各作简图一幅,东北各族附见隋辽西诸郡幅,西南宝髻等族不另作图。西突厥以大业七年至义宁元年(611—617年)为准,其所属的高昌、焉耆、疏勒、龟兹、于阗等,作郡级政区处理。

唐时期图组编例

一、本图组包括全图三幅，部分地区扩大图二幅，分幅图十七幅，简图五幅，插图六幅。

二、全图画出唐总章二年(669年)、开元二十九年(741年)、元和十五年(820年)的疆域政区和当时我国边区各族的分布地及其所建立的政权。

三、总章全图画出唐内地部分州治、缘边分隶于安东、安北、单于、安西四都护府和若干边州都督府的羁縻都护府、都督府、州。其时十道是按山川形便划分的地理区域，全境各级行政单位习惯上以道划分，故标出道名，画出界线。边区画出室韦、靺鞨、吐蕃等部。

四、开元全图画出唐内地部分府州治所、缘边分隶于六都护府和若干边州都督府的羁縻都督府、州。其时缘边又设有节度使十、经略守捉使三，是边防军区的将领，在其驻所符号旁注出名称。道已演变为以采访使为首的监察区域，分为十五道，各道采访使治所在其所驻府州注记下画线表示。边区画出当时的突厥、吐蕃等政权。

五、唐自安史乱后以方镇统辖诸州，成为实际上的地方最高行政区域。元和末年除都城所在京兆府外，全境共分为四十七镇。元和全图画出唐境内四十七镇的辖境和治所。其时采访使已废除，但十五道仍作为地理区域名继续使用，因易与方镇区划混淆，图上不再画出。边区画出当时的渤海、回鹘、南诏等政权。

全图限于比例尺，各镇治所以外的州(支郡)未能一一见图，另制扩大图《元和方镇图》一幅，除边境若干行州外，诸州治所全部画出。行州列表附图后。

六、分幅图按唐朝的监察区十五道分幅，画出全境府、州、县的治所和府州辖境，各级羁縻政区的治所和辖境，以及各级军事防戍设治点。十七幅中除关内道北部、陇右道西部外，其余十五幅皆以开元二十九年建制为准。

七、十五道采访使掌“检察非法，如汉刺史之职”，分幅图即依道的辖区分幅，或一道一幅，或二道一幅，或一道分为二幅。采访使治所在其所驻府州注记下加“——”线表示，惟京畿、关内二道采访使治京城内，不予表示。

八、开元末共有三百二十八府州，一千五百七十三县；中惟伊、西、庭三州

见陇右道西部幅，其余皆见以开元末建制为准的十五分幅。地望无考和地理志列目名称与图中名称有异的州县，均列表附于图后。

九、唐制除设置流官的正州正县外，又有以内属边区部族首领为世袭都督、刺史、县令的羁縻都督府、州、县，和从边区内迁，侨寄在缘边正州正县界内的羁縻都督府、州、县。盛唐时都凡八百五十六府州，分别隶属于六都护府和若干边州都督府。限于资料，图中表示方法不能一致，只有少数府州画出辖境、治所，多数府州不画界，只标出大致方位或治所，一部分括注其族名或国名。内迁的侨府州县即在其侨居地加注府州名，若干府州侨治一地者，注记作“某某等府州”或“某某等州”，另于图后列出全部府州名，剑南道所领羁縻府州县能上图的仅一小部分，故仍将全部府州县名列表附图后。凡羁縻府州县注记同正州正县，符号则各降一级，以资区别。

十、开元末于边境设有节度使十、经略守捉使三，掌一方军事防戍，各在其驻所标出名称。所领镇戍、军、城、守捉，除安西四镇用县级符号注记外，其余皆用聚邑级符号注记。

十一、都护府统辖远边地区的羁縻都督府、州，辖境一般较大于边州都督府。开元时共有安西、北庭、安北、单于、安东、安南六都护府，因其设置年月有先后，且废置不恒，治所屡迁，图中一一标出其置废迁治年代。别有昆陵、濠池二羁縻都护府，分统碎叶川东西以西突厥诸部族所置的都督府、州，初隶安西，后隶北庭，图中标注其大致方位。

十二、关内道北部安北单于二都护府、陇右道西部安西都护府各一幅，依据总章二年(669年)建制编绘，用以显示唐朝北境西境极盛时期版图。开元末安北单于二府故土即其时的突厥；安西、北庭(长安二年/702年分安西设)二府的辖境见全图，不另作分幅。

十三、唐时期边区先后有五大政权，每一政权各用简图一幅画出其强盛时期版图。突厥以唐开元二十九年(741年)为准；回鹘、吐蕃、渤海以唐元和十五年(渤海建兴二年、820年)为准；南诏以唐乾符六年(南诏贞明三年、879年)为准。

十四、突厥、回鹘境内画出牙帐所在(用都城符号注记)、著名城址、碑址，并标注其属部方位。吐蕃境内画出都城(逻些城)、各级城镇和属部方位。城镇符号注记按其重要性分别或作县级处理，或作聚邑级处理。又有伍如、约如

叶如、如拉、孙波如五个军政区，作地区处理。凡不易辨认的地名，列表附于图后。渤海境内有五京十五府六十二州，画出其十五府三独奏州界线。符号注记上京作首都处理，其余四京作陪都处理；府作州级处理，州作县级处理，县和聚邑都用聚邑级符号，但用注记予以区别。因记载阙略，州县皆未能画全。南诏境内有六节度、二都督、十賧，画出界线。都阳苴咩城，别都善阐府，符号注记分别作首都、陪都处理。节度都督治所作府州级处理，所统賧、府、州、郡、城、部等分别按其重要性作县级或聚邑级处理。

五代十国时期图组编例

一、本图组包括全图一幅，简图十一幅。

二、全图画出晋天福八年(943年)我国中原和边区各政权的疆域政区以及边区各族的分布地。中原各政权及契丹、大理画出其都城、陪都和部分府、州、军、郡。边区各族因记载简略，一般只标出其大致方位，不画界。

三、这一时期中原地区各政权历年短促，疆域狭小，政区建制基本上沿袭唐代，变化不大，故一律用简图表示，只画出节镇和府州治所，不画县级和县级以下地名(个别重要地名例外)。各政权基本上按其最大疆域画出。黄河流域的梁、唐、晋、汉、周五代各一幅，共五幅；北方割据政权包括梁时期的晋、岐和卢龙等镇、十国之一周时期的北汉附见。南方的割据政权吴、南唐、前蜀、后蜀、南汉、吴越、闽、楚、南平九国和西南边区政权长和或一国一幅，或二、三国合一幅，共为五幅。另西域边区政权西州回鹘、于阗、九姓乌护、葛逻禄等部合一幅，总计凡简图十一幅。

四、五代十国各幅的疆域政区以下列年代为准编制：

梁 晋 岐 卢龙等镇 梁开平二年、晋 岐天祐五年(908年)

唐 清泰元年(934年)

晋 天福八年(943年)

汉 乾祐二年(949年)

周 北汉 周显德六年、北汉天会三年(959年)

吴 闽 吴大和六年、闽龙启二年(934年)

南唐 吴越 南唐保大十二年、吴越显德元年(954年)

前蜀	乾德六年(924年)
后蜀	广政十七年(954年)
南汉	乾和十二年(954年)
楚南平	天福八年(943年)

西南边区至五代后期才进入大理政权时期, 937年以前, 先后经历了长和、天兴、义宁三个短祚政权; 特于全图见大理外, 另制928年以前的长和政权一幅。

西域西州回鹘等政权和见于全图的契丹一律以943年为准。

五、五代十国地方行政区划根据《旧五代史·郡县志》、《新五代史·职方考》, 参照清吴任臣《十国春秋·地理表》, 画出方镇、府、州和府州级的军、监, 少数县和县级的制置院。行州用州级注记、制置院用县级注记, 符号均作聚邑级处理。部分羁縻州根据《新唐书·地理志》、《武经总要》、《宋史·蛮夷传》画出, 前朝有后朝无或前朝无后朝有者, 一般不画。聚邑择要画出。

The Compiling Principles for the Sui Dynasty Period Map-Group

1. This map-group consists of one general map, thirteen component maps, two simplified maps and one inset.

2. The general map deals with the territorial and administrative situation of the Sui (隋) Dynasty at the eighth year of Da Ye (大業) Period (A.D. 612) and the distribution of China's border minorities at that time.

The Sui Dynasty had a Jun (郡) -Xian (縣) two level local administrative system (The Jun, however, was called Zhou 州 from A.D. 583-607, and after A.D. 607, Jun was used). During the Da Ye Period it had 190 Jun, but the map shows only part of the Jun -seats, and no Jun-borderlines.

The area of some border minorities is delineated, but Eastern Cuan (東爨), Western Cuan (西爨), Bao Ji (寶髻), Fu Guo (附國), Nu Guo (女國) and a few others suffer from inadequate records and have only their approximate locations marked.

3. Out of the thirteen component maps, twelve present all the Jun and Xian of the Sui Dynasty at the eighth year of Da Ye Period and one deals with the Nan Ning (南寧) area during the Kai Huang (開皇) Period.

4. As the Sui Dynasty's Jun are not large, one component map will cover a number of them. And the map is called, adopting the traditional name used at that time, "Those X Area Jun". "Those He Nan (河南) Area Jun" has an inset. Border tribes like Shi Wei (室韋) and Mo He (靺鞨) are to be found on the "Those Liao Xi (遼西) Area Jun" map.

5. The Jun and Xian of the Sui Dynasty are based on the situation at the eighth year of Da Ye Period. Those Xian clearly recorded as existing at the eighth year of Da Ye Period in books like *Yuan He Jun Xian Zhi* (元和郡縣志, *Records of Jun and Xian During the Yuan He Period*) are marked though they may not appear in *Sui Shu Di Li Zhi* (隋書地理志, *Geographical Records, The Sui Dynasty History*). There were more than 1,300 Xian under 190 Jun. The Jun and Xian seats and the borderlines of Jun are drawn.

6. The administrative area of Nan Ning Zhou Zong Guan Fu (南寧州總管府) is based on the situation at the seventeenth year of Kai Huang Period (A.D. 597). And it shares with the neighbouring tribes like Pu (濮) one map called "Nan Ning Area". The Nan Ning Zhou Zong Guan Fu and its subordinate Zhou are all treated as Jun-level administration. At its seat the full name of Nan Ning Zhou Zong Guan Fu is given to show its status.

7. Those Jun and Xian, earlier disqualified or later established, are drawn on a selective basis and treated as a Ju Yi (聚邑, inhabited locality)-level locality while marked with the Chinese character for Jun or Xian.

8. Those Guan Guan (關官, officer in charge of a pass) as recorded in books like *Yuan He Jun Xian Zhi*, with a reference to Yang Shou Jing's (楊守敬) book *Sui Shu Di Li Kao Zheng* (隋書地理考證, *Examinations on the Geographical Records, The Sui Dynasty History*).

9. Mountains, rivers, lakes and islands are based on the *Geographical Records, The Sui Dynasty History*, with a supplement from *Shui Jing Zhu* (水經注, *Notes to the Book of Rivers*), *Xin Jiu Tang Shu Di Li Zhi* (新、舊唐書地理志, *The Geographical Records, The Old Tang Dynasty History and The New Tang Dynasty History*), etc., when the names from various books are inconsistent, the one from *Shui Jing Zhu* is chosen. If an element is seen in records of neither earlier dynasty nor later dynasty, or in either earlier dynasty or later dynasty, it is generally left out. But those with exceptional importance will be drawn with indicating the name.

10. The border regimes, Eastern Tu Que (突厥, Turks) and Western Tu Que (突厥, Turks) each have a simplified map to themselves. The tribes in the Northeast are to be found in the map

of "Those Liao Xi Area Jun" of the Sui Dynasty. Bao Ji and other tribes in the Southwest get no special treatment. The marking year for the Western Tu Que regime is set between the seventh year of Da Ye Period (A.D. 611) and the first year of Yi Ning (義寧) Period (A.D. 617), and its subordinate Gao Chang (高昌, Qoco), Yan Qi (焉耆, Karashahr), Shu Le (疏勒, Kashgar), Qiu Ci (龜茲, Kucha), Yu Tian (于闐, Khotan) and other tribes are treated as a Jun-level administration.

The Compiling Principles for the Tang Dynasty Period Map-Group

1. This map-group consists of three general maps, two enlarged local maps, seventeen component maps, five simplified maps and six insets.

2. The three general maps deal respectively with the territorial and administrative situations of the Tang Dynasty at the second year of Zong Zhang (總章) Period (A.D. 669), the twenty-ninth year of Kai Yuan (開元) Period (A.D. 741) and the fifteenth year of Yuan He (元和) Period (A.D. 820), and the distribution areas of China's border minorities and the regimes they established at that particular time.

3. The Zong Zhang general map covers some Zhou (州)-seat in Tang's interior region, border areas that belonged respectively to the four Du Hu Fu (都護府) of An Dong (安東), An Bei (安北), Shan Yu (單于), An Xi (安西), and a number of Ji Mi (羈縻, attached) Du Hu Fu under some border Zhou Du Du Fu (都督府), and then some Du Du Fu and Zhou. The ten Dao (道) then are largely geographical regionalizations drawn with the convenience of the run of rivers and mountains. The administrative units in all China were customarily put under the Dao, that is why the name and borderlines of the Dao appear in the map. Besides, tribes in the border areas such as Shi Wei (室韋), Mo He (鞏鞞) and Tu Bo (吐蕃, Tibetan) are also covered.

4. The Kai Yuan general map covers some Fu (府) and Zhou-seats in Tang's interior region, border areas that belonged respectively to six Du Hu Fu and a number of Ji Mi Du Du Fu and Ji Mi Zhou under some border Zhou and Du Hu Fu. Established along the frontiers at that time were ten Jie Du Shi (節度使), three Jin Lue Shou Zhuo Shi (經略守捉使), which are the official names of the commanding officers of the border military regions, and are given beside the symbol of stationing place. The Dao had evolved into supervisory regions, fifteen in all, under the command of Cai Fang Shi (採訪使), whose office-seat is indicated with a line under the name of a Fu or a Zhou where the official stationed. The regimes in the border areas such as Tu Que (突厥, Turks) and Tu Bo are also indicated.

5. After the An Lu Shan (安祿山)-Shi Si Ming (史思明) Rebellion, the Tang Dynasty established Fang Zhen (方鎮, when applied in particular cases, it is usually called so and so Zhen, while Fang Zhen is used collectively) as the top of local administrative hierarchy. At the last year of Yuan He Period there were forty-seven Zhen in all China, with in addition the Jing Zhao Fu (京兆府) where the national capital was. The Yuan He general map covers the area of all the forty-seven Zhen and their seats. By then the Cai Fang Shi had been done away with, but the fifteen Dao were still in use as geographical names. However, as they were likely to be confused with Fang Zhen regionalizations, they are left out. The regimes then in the border areas such as Bo Hai (渤海), Hui Hu (回鶻) and Nan Zhao (南詔) are indicated.

Being limited by its scale, the general map does not cover all the Zhou that are not at the seat of various Zhen, which are referred to as Zhi Jun (支郡, sub-Jun). So an enlarged map, Fang Zhen in the Yuan He Period, is specially made to cover all the Zhou-seats except some Xing Zhou (行州, provisional and resident in nature) in the border areas. But the Xing Zhou are listed on the back of the map.

6. The division of the component maps is in accordance with the division of fifteen supervisory Dao in the Tang Dynasty. The maps cover all China in terms of the Fu, Zhou and Xian-seats, the administrative areas of Fu and Zhou, the seats and administrative areas of the Ji Mi units at all levels, and all the military garrison points. Apart from the two maps on Northern Guan Nei Dao (關內道) and Western Long You Dao (隴右道), the remaining fifteen maps are drawn according to the administrative situation at the twenty-ninth year of Kai Yuan Period.

7. As the Cai Fang Shi of the fifteen Dao assumed "the supervision against all illegalities like the Ci Shi (刺史) in the Han(漢) Dynasty", the component maps are based on the division of the Dao, one map covering one Dao, or one map two Dao, or two maps one Dao. The office-seat of the Cai Fang Shi in the Dao is indicated with a line under the name of a Fu or Zhou where the official stationed, except Jing Ji Dao (京畿道) and Guan Nei Dao whose Cai Fang Shi and their office-seats within the national capital.

8. There were at the end of Kai Yuan Period 328 Fu or Zhou consisting of 1573 Xian. All of them, except Yi (伊) Zhou, Xi (西) Zhou and Ting (庭) Zhou to be found in the Western Long You Dao component map, are presented in the fifteen component maps, marked according to the administrative situation at the end of Kai Yuan Period. Those Zhou and Xian that are either hardly verifiable or found having different names in the *Di Li Zhi* (地理志, *Geographical Records*) from those on the maps are all listed on the back of the maps.

9. The administrative system of the Tang Dynasty had the regular Xian with their Liu Guan (流官, officials sent by the central government) as well as the Ji Mi Du Du Fu (羈縻都督府), Ji Mi Zhou (羈縻州) and Ji Mi Xian (羈縻縣), the office of whose respective commanding officers, i.e. Du Du (都督), Ci Shi and Xian Ling (縣令), was hereditarily taken up by generations of the chiefs of the tribes that were attached to the Tang's border areas, and those Ji Mi Du Du Fu, Ji Mi Zhou and Ji Mi Xian having shifted inward from the border areas and residing in the regular Zhou and regular Xian near the borders. The Tang Dynasty at its peak of influence boasted of 856 Fu and Zhou, under six Du Hu Fu and a number of border-Zhou Du Du Fu. Handicapped by inadequate records and data, the maps are inconsistent in the treatment: only a few Fu and Zhou have both their administrative area and seat marked while most of the Fu and Zhou have only the seat or approximate location marked but not the border lines, and the names of tribes and kingdoms are given in brackets in a few cases. The resident Fu, resident Zhou and resident Xian that had shifted inward have their names added at the residing places, when several Fu and Zhou co-administered in one residing place, the indication will be "X and other Fu and Zhou" or "X and other Zhou", the full list of those Fu and Zhou is found on the back of the map. There is room for only a small part of the Ji Mi Fu, Ji Mi Zhou and Ji Mi Xian in Jian Nan (劍南) Dao to appear on the map, and so the full list of the Fu, Zhou and Xian there is provided on the back of the map, when the Ji Mi Fu, Ji Mi Zhou and Ji Mi Xian share the same character-type with the regular Zhou and regular Xian, the mark-symbol for the next downward level is used for the former units in order to differentiate.

10. At the end of Kai Yuan Period, ten Jie Du Shi and three Jin Lue Shou Zhuo Shi were established along the borders to take charge of military and garrison affairs. Their names are marked at the places where they stationed. The Zhen Shu (鎮戍), Jun (軍), Cheng (城) and Shou Zhuo (守捉) under their command are all marked with the symbol of Ju Yi (聚邑, inhabited locality), but those in the four Zhen of An Xi enjoy the symbol of Xian.

11. As the Du Hu Fu ruled over the Ji Mi Du Du Fu and Ji Mi Zhou in remote border areas, its administrative area is generally larger than that of the border-Zhou Du Du Fu. During the Kai Yuan Period there had been six Du Hu Fu, namely An Xi, Bei Ting (北庭), An Bei, Shan Yu, An Dong, An Nan (安南), but they were established at different times and subjected to irregular disqualification or re-establishing, and their seats had been on the move. The particular years are indicated in a series on the map when the establishment, disqualification and seat-shifting took place. In addition, there were Kun Ling (昆陵) Ji Mi Du Hu Fu and

Meng Chi (濛池) Ji Mi Du Hu Fu that ruled over the Du Du Fu and Zhou established by tribes like Tu Que in Eastern Sui Ye Chuan (碎葉川, Chu), Western Sui Ye Chuan, and west of Sui Ye Chuan. Both of them, belonging first to An Xi and then Bei Ting are indicated in their approximate location.

12. Two maps are drawn according to the situation at the second year of Zong Zhang Period (A.D. 669) to illustrate the territorial area in China's northern and western borders when the Tang Dynasty was at its peak of power. One is An Bei Du Hu Fu and Shan Yu Du Hu Fu in the northern part of Guan Nei Dao, the other is An Xi Du Hu Fu in the western part of Long You Dao. But the old location of An Bei and Shan Yu, i.e. the Tu Que at the end of Kai Yuan Period and the administrative areas of An Xi Fu and Bei Ting Fu (Bei Ting Fu was established at the second year of Chang An 長安 out of An Xi) are all to be found in the general map, with no component-map indication.

13. There were five major regimes along the borders of the Tang Dynasty, each having a simplified map to illustrate its territorial area at its peak of influence. For the Tu Que map the marking year is the twenty-ninth year of Kai Yuan Period of the Tang Dynasty (A.D. 741); for the Hui He, Tu Bo and Bo Hai maps the fifteenth of Yuan He Period of the Tang Dynasty (same as the second year of Jian Xing 建興 Period of Bo Hai Regime, A.D. 820); for the Nan Zhao map the sixth year of Qian Fu (乾符) Period of the Tang Dynasty (same as the third year of Zhen Ming 貞明 Period of Nan Zhao Regime, A.D. 879).

14. In Tu Que and Hui He, the location of Ya Zhang (牙帳, headquarter tent) marked as a capital, famous cities and stone tablets are drawn, together with the localities of the tribes attached to them. In Tu Bo, its capital Luo Xi Cheng (邏些城, Ra-sa), cities and towns, the localities of the tribes attached to it are all drawn. For the cities and towns, markings are made either as Xian or Ju Yi according to their significance. There were, moreover, five military and civilian zones, i.e. Wu Ru (伍如, Dbu-ru), Yue Ru (約如, G-yo-ru), Ye Ru (葉如, G-yas-ru), Ru La (如拉, Ru-lag), Sun Bo Ru (孫波如, Sum-pa'i-ru) to be treated as a local region. All those difficult geographical names are listed on the back of the map. Bo Hai had five Jing (京, capital), fifteen Fu (府), sixty-two Zhou (州). Among them, fifteen Fu and three Du Zou Zhou (獨奏州, the Zhou enjoying the privilege to report to the court directly) had their border lines drawn. The Shang Jing (上京, Upper Capital) is treated as a capital, the other four Jing as Pei Du (陪都, secondary capital), the Fu as the Fu-Zhou of the Tang Dynasty, the Zhou as the Xian of the Tang Dynasty, the Xian and Ju Yi as Ju Yi, but the character-type of their names are used differently. The Zhou and Xian are not all covered because of lacking records. Nan Zhao had six Jie Du (節度), two Du Du (都督) and ten Dan (談) and their border lines are drawn. Its capital Yang Ji Mie Cheng (陽直祥城) and the other capital Shan Chan Fu (善闡府) are treated as the capital and secondary capital respectively. The seats of Jie Du and Du Du are treated as the Fu-Zhou of the Tang Dynasty. And the Dan, Fu, Zhou, Jun, Cheng (城), Bu (部) under them are treated as the Xian of the Tang Dynasty or Ju Yi according to their significance.

The Compiling Principles for the Five Dynasties and Ten Kingdoms Period Map-Group

1. This map-group consists of one general map and eleven simplified maps.

2. The general map deals with the situation at the eighth year of Tian Fu (天福) Period, Jin (晉), including the territorial and administrative areas of the regimes in central China and border regions, and the distribution of the border minorities. The capital and secondary capital, and some of the Fu (府), Zhou (州), Jun (軍), Jun (郡) are drawn as far as the central regimes and Qi Dan (契丹, Khitai) and Da Li (大理) are concerned. The border minorities suffer from inadequate records, and so only their approximate locations are marked, without the delineation of their border lines.

3. As the central China regimes of this period are short-lived and comparatively small in area, which led to their copying, with little variation, of the administrative system of the Tang (唐) Dynasty, they are here presented all in simplified maps, covering only the seats of Jie Du Shi (節度使), Zhen (鎮), Fu, Zhou, but not the names of Xian and lower-than-Xian localities, some with justifiable significance are given. The regimes are drawn when they generally had the largest area. The five dynasties in the Huanghe River basin, i.e. Liang (梁), Tang (唐), Jin, Han (漢), Zhou (周), each have a map to themselves, marking a group of five. The separatist regimes in the North, including Jin (晉) and Qi (岐) during the Liang period, and some Zhen like Lu Long (盧龍), and Northern Han (漢) (i.e. one of the Ten Kingdoms) during the Zhou period are all to be found in the above five maps. The nine separatist regimes in the South, i.e. Wu (吳), Southern Tang (唐), Former Shu (蜀), Later Shu (蜀), Southern Han (漢), Wu Yue (吳越), Min (閩), Chu (楚) and Nan Ping (南平), and the border regime Chang He (長和) in the Southwest are presented in five maps, sometimes two or three sharing one map. There is still another map to cover the border tribal regimes in Xi Yu (西域, the Western Regions) like Xi Zhou Hui He (西州回鶻), Yu Tian (于闐, Khotan), Jiu Xing Wu Hu (九姓烏護), Ge Luo Lu (葛邏祿, Karluks). Thus the total number of simplified maps will be eleven.

4. The territories and administrative regionalizations of the Five Dynasties and Ten Kingdoms maps are drawn in accordance with the situation of the following particular years:

Liang, Jin, Qi, Lu Long and other Zhen

— the second year of Kai Ping (開平) Period, Liang (same as the fifth year of Tian You 天祐 Period, Jin and Qi) (A.D. 908)

Tang

— the first year of Qing Tai (清泰) Period (A.D. 934)

Jin

— the eighth year of Tian Fu Period (A.D. 943)

Han

— the second year of Qian You (乾祐) Period (A.D. 949)

Zhou, Northern Han

— the sixth year of Xian De (顯德) Period, Zhou (same as the third year of Tian Hui 天會 Period, Northern Han) (A.D. 959)

Wu, Min

— the sixth year of Da He (大和) Period, Wu (same as the second year of Long Qi 龍啓 Period, Min) (A.D. 934)

Southern Tang, Wu Yue

— the twelfth year of Bao Da (保大) Period, Southern Tang (same as the first year of Xian De Period, Wu Yue) (A.D. 954)

Former Shu

— the sixth year of Qian De (乾德) Period (A.D. 924)

Later Shu

— the seventeenth year of Guang Zheng (廣政) Period (A.D. 954)

Southern Han

— the twelfth year of Qian He (乾和) Period (A.D. 954)

Chu, Nan Ping

— the eighth year of Tian Fu Period (A.D. 943)

It was during the later stage of the Five Dynasties Period that the southwestern border came into the Da Li regime period. The place had seen three short-lived regimes in succession before A.D. 937, which are Chang He, Tian Xing (天興) and Yi Ning (義寧). A map is made to illustrate the Chang He regime before A.D. 928 while Da Li can also be found on the general map. And A.D. 943 is chosen as the marking year for Xi Yu just as Qi Dan on the general map.

5. The local administrative regional system for the Five Dynasties and Ten Kingdoms is based on *Jiu Wu Dai Shi Jun Xian Zhi* (舊五代史郡縣志, *Jun-Xian Records, Old Five Dynasties History*) and *Xin Wu Dai Shi Zhi Fang Kao* (新五代史職方考, *Examination on Administrative*

Regional System, The New Five Dynasties History), with reference to *Shi Guo Chun Qiu Di Li Biao* (十國春秋地理表, *Table of Geographical Names, The Annals of the Ten Kingdoms*). Presented on the maps are Fang Zhen (方鎮), Fu, Zhou and Jun (軍) and Jian (監) at the Fu-Zhou level, and a few Xian and Zhi Zhi Yuan (置制院) at the Xian-level. Xing Zhou (行州) has the same character-type as Zhou, Zhi Zhi Yuan has the same character-type as Xian, but both are marked with the symbol for Ju Yi (聚邑, inhabited locality). Some of the Ji Mi Zhou (羈縻州) are based on *Xin Tang Shu Di Li Zhi* (新唐書地理志, *Geographical Records, The New Tang Dynasty History*), *Wu Jing Zong Yao* (武經總要, *Encyclopedical Military Classics*) and *Song Shi Man Yi Zhuan* (宋史蠻夷傳, *National Minorities, The Song Dynasty History*), but those with inconsistent records are left out. Important inhabited localities are selectively drawn.

目 录

1—2	中华人民共和国全图	二千一百万分之一
-----	-----------	----------

隋 时 期

3—4	隋时期全图	二千一百万分之一
5—6	河南诸郡	四百二十万分之一
	洛阳附近	二百一十万分之一
7—8	关陇诸郡	二百八十万分之一
9—10	河西诸郡	五百六十万分之一
11—12	巴汉诸郡	三百五十万分之一
13—14	岷蜀诸郡	二百八十万分之一
15—16	河北诸郡	二百四十五万分之一
17—18	河东诸郡	二百四十五万分之一
19—20	辽西诸郡 室韦靺鞨等部	九百八十万分之一
21—22	淮南江表诸郡	四百九十万分之一
23	淮南江表诸郡北部	二百四十五万分之一
24—25	岭南诸郡	四百二十万分之一
26—27	江汉沅湘诸郡	二百八十万分之一
28	南宁地区	七百万分之一
29	东突厥	一千四百万分之一
30—31	西突厥	九百八十万分之一

唐 时 期

32—33	唐时期全图(一)	二千一百万分之一
34—35	唐时期全图(二)	二千一百万分之一
36—37	唐时期全图(三)	二千一百万分之一
38—39	元和方镇图	八百四十万分之一
40—41	京畿道 关内道	三百五十万分之一
	长安附近	二百四十五万分之一
42—43	关内道北部(安北、单于都护府)	九百八十万分之一
44—45	都畿道 河南道	三百五十万分之一
	洛阳附近	二百一十万分之一
46—47	河东道	二百四十五万分之一
48—49	河北道南部	二百四十五万分之一
50—51	河北道北部	九百八十万分之一
52—53	山南东道 山南西道	二百八十万分之一
54	淮南道	三百五十万分之一
55—56	江南东道	四百二十万分之一

Contents

1-2	The General Map of the People's Republic of China	1:21,000,000
-----	---	--------------

The Sui Dynasty Period

3-4	The General Map of the Sui Dynasty Period	1:21,000,000
5-6	Those He Nan Area Jun	1: 4,200,000
	Vicinity of Luo Yang	1: 2,100,000
7-8	Those Guan Nei And Long You Area Jun	1: 2,800,000
9-10	Those He Xi Area Jun	1: 5,600,000
11-12	Those Ba and Han Area Jun	1: 3,500,000
13-14	Those Min and Shu Area Jun	1: 2,800,000
15-16	Those He Bei Area Jun	1: 2,450,000
17-18	Those He Dong Area Jun	1: 2,450,000
19-20	Those Liao Xi Area Jun, Shi Wei, Mo He and Other Tribes	1: 9,800,000
21-22	Those Huai Nan and Jiang Biao Area Jun	1: 4,900,000
23	The Northern Part of Those Huai Nan and Jiang Biao Area Jun	1: 2,450,000
24-25	Those Ling Nan Area Jun	1: 4,200,000
26-27	Those Jiang-Han and Yuan-Xiang Area Jun	1: 2,800,000
28	Nan Ning Area	1: 7,000,000
29	Eastern Tu Que	1:14,000,000
30-31	Western Tu Que	1: 9,800,000

The Tang Dynasty Period

32-33	General Map of the Tang Dynasty Period (A.D. 669)	1:21,000,000
34-35	General Map of the Tang Dynasty Period (A.D. 741)	1:21,000,000
36-37	General Map of the Tang Dynasty Period (A.D. 820)	1:21,000,000
38-39	Fang Zhen Map of the Yuan He Period	1: 8,400,000
40-41	Jing Ji Dao, Guan Nei Dao	1: 3,500,000
	Vicinity of Chang An	1: 2,450,000
42-43	The Northern Part of Guan Nei Dao (An Bei Du Hu Fu and Shan Yu Du Hu Fu) (A.D. 669)	1: 9,800,000
44-45	Du Ji Dao, He Nan Dao	1: 3,500,000
	Vicinity of Luo Yang	1: 2,100,000
46-47	He Dong Dao	1: 2,450,000
48-49	The Southern Part of He Bei Dao	1: 2,450,000
50-51	The Northern Part of He Bei Dao	1: 9,800,000
52-53	Shan Nan Dong Dao, Shan Nan Xi Dao	1: 2,800,000
54	Huai Nan Dao	1: 3,500,000
55-56	Jiang Nan Dong Dao	1: 4,200,000
57-58	Jiang Nan Xi Dao	1: 3,500,000
59-60	Qian Zhong Dao	1: 2,800,000
61-62	The Eastern Part of Long You Dao	1: 4,200,000
63-64	The Western Part of Long You Dao (An Xi Du Hu Fu) (A.D. 669)	1: 9,800,000
65-66	The Northern Part of Jian Nan Dao	1: 2,450,000
	Vicinity of Cheng Du	1: 2,100,000
67-68	The Southern Part of Jian Nan Dao	1: 4,200,000
	Vicinity of Yao Zhou	1: 2,450,000
69-70	The Eastern Part of Ling Nan Dao	1: 4,200,000
71	Vicinity of Gui Zhou and Rong Zhou	1: 2,450,000

72-73	The Western Part of Ling Nan Dao	1: 3,500,000
74	Tu Que (A.D. 741).	1:16,000,000
75	Hui He (A.D. 820).	1:14,000,000
76-77	Tu Bo (A.D. 820)	1: 9,800,000
	Vicinity of Luo Xi Cheng.	1: 2,800,000
78-79	Bo Hai (A.D. 820).	1: 4,900,000
80-81	Nan Zhao (A.D. 879)	1: 4,900,000
	Vicinity of Yang Ji Mic Cheng.	1: 2,450,000

The Five Dynasties and Ten Kingdoms Period

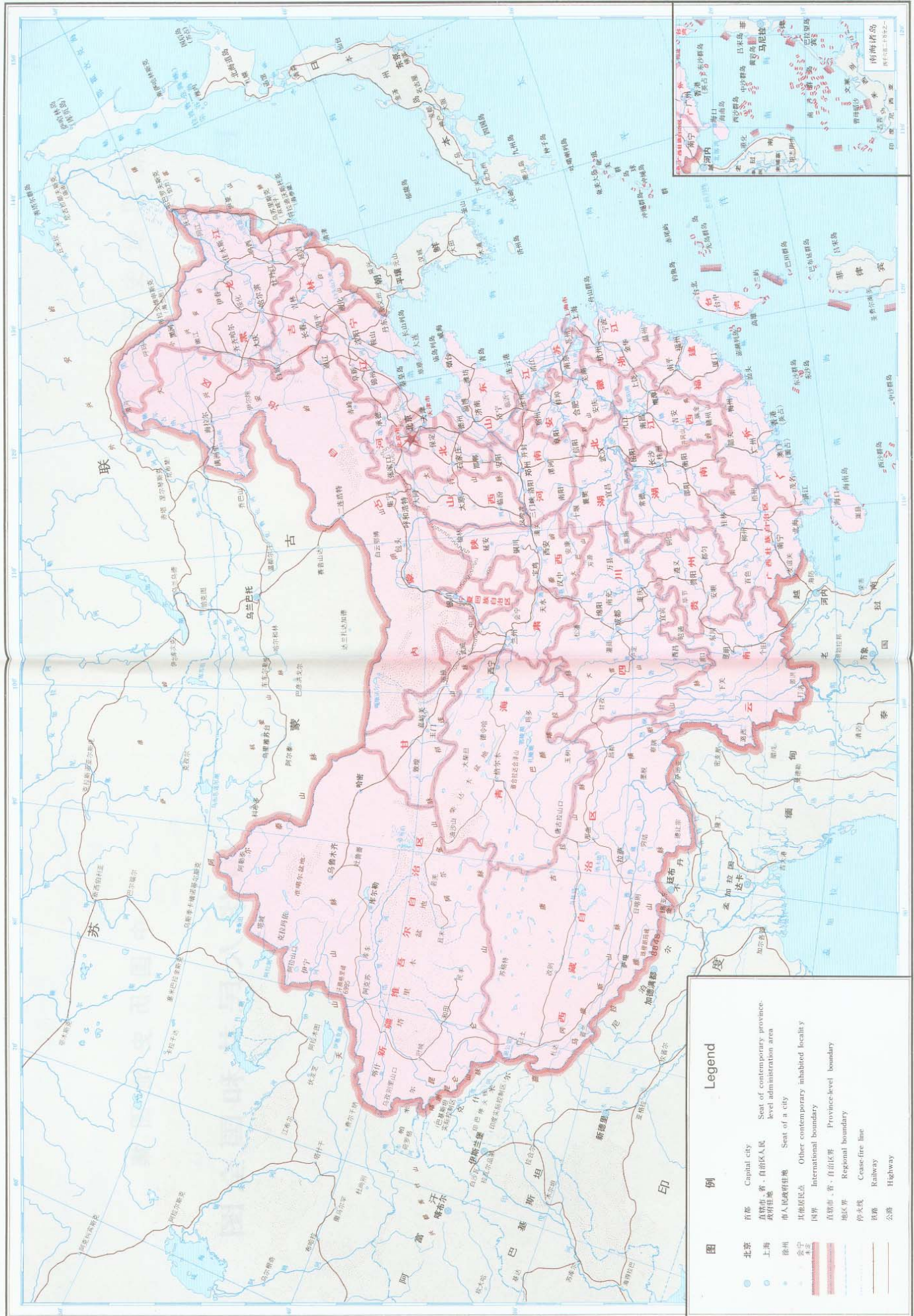
82-83	General Map of the Five Dynasties and Ten Kingdoms Period . . .	1:21,000,000
84	Liang, Jin, Qi, Lu Long Zhen and Others	1: 9,800,000
85	Tang	1: 9,800,000
86	Jin.	1: 9,800,000
87	Han	1: 9,800,000
88	Zhou, Northern Han	1: 9,800,000
89	Wu, Wu Yue, Min.	1: 7,000,000
90	Southern Tang, Wu Yue	1: 7,000,000
91	Former Shu, Later Shu	1: 7,000,000
92	Southern Han	1: 7,000,000
93	Chu, Nan Ping, Chang He	1: 9,800,000
94	Xi Zhou Hui He, Yu Tian, Jiu Xing Wu Hu, Ge Luo Lu and Other Tribes.	1:14,000,000
95-132	Index	

中国历史地图集

中华人民共和国全国图

中华人民共和国全图

1-2



Legend

- 北京 Capital city
- 上海 Seat of contemporary province-level administration area
- 徐州 Seat of a city
- 其它居民点 Other contemporary inhabited locality
- 国界 International boundary
- 自治区界 Province-level boundary
- 地区界 Regional boundary
- 停火线 Cease-fire line
- 铁路 Railway
- 公路 Highway

本图集今中国国界或最高程度图(1:400万)(中华人民共和国地图)绘制
本图集今行政区划资料截至1980年12月

比例尺 1:400,000
0 200 400 600 800公里

中国历史地图集

隋时期全图

隋时期全图

3-4



图例 Legend

● 都城	都城
○ 郡级行政中心	郡级行政中心
○ 其他居民点	其他居民点
— 政区疆界	政区疆界
— 今国界	今国界
○ 北京	今首都
○ 上海	今直辖市、自治区、人民政府驻地
○ 台北	今台北市府驻地
○ 香港	今香港居民点
○ 其他居民点	其他居民点

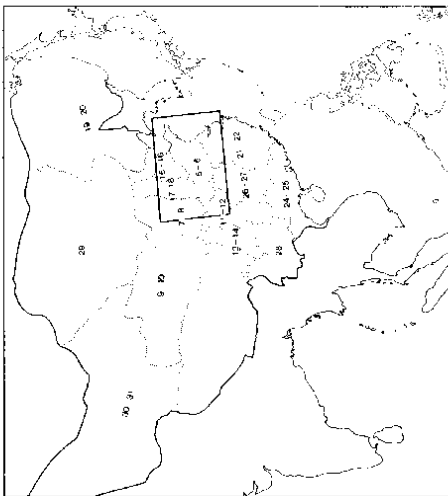
大业八年(612年)

比例尺 二千一百万分之一
0 200 400 600 800公里



中国历史地图集
隋

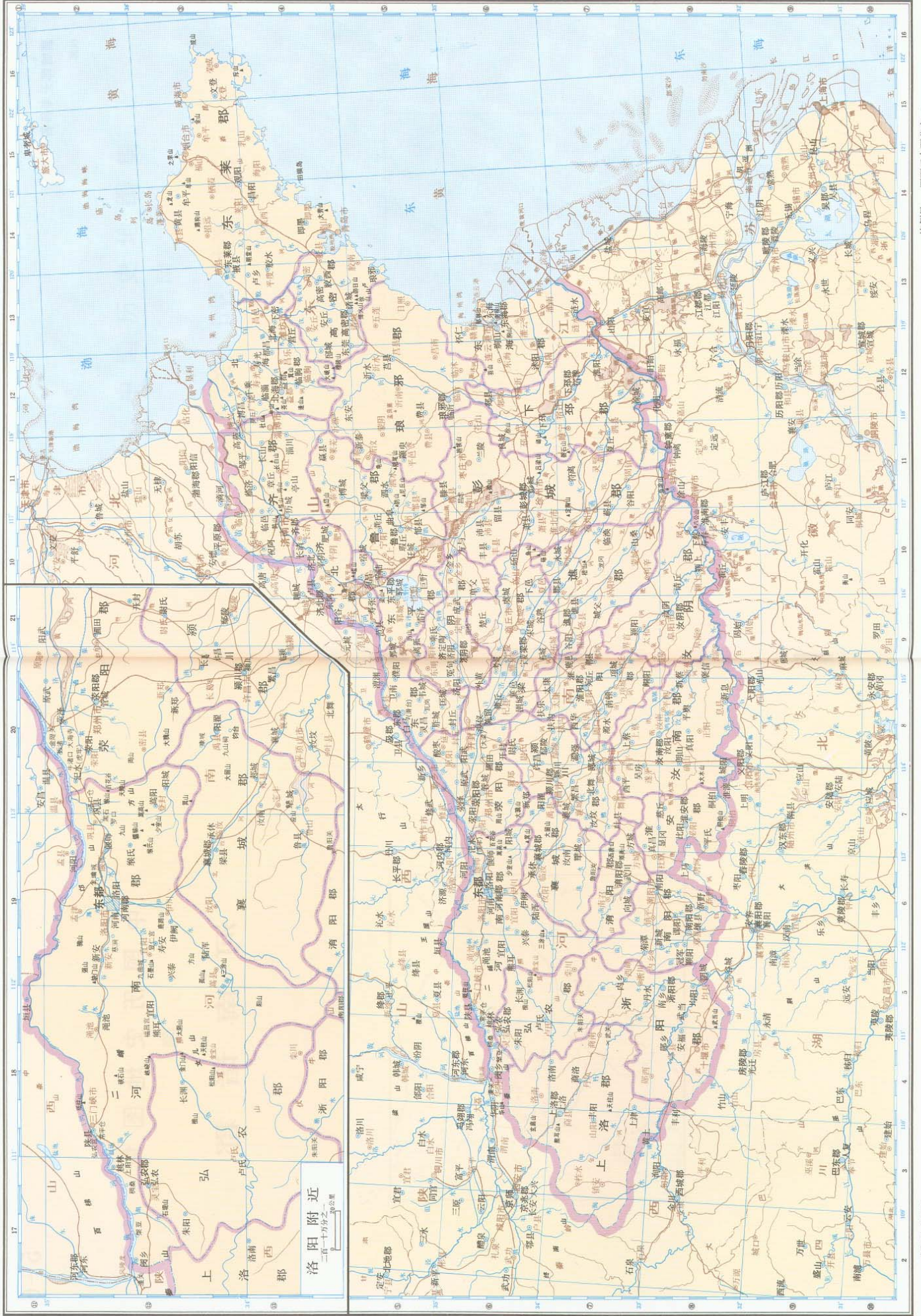
河南诸郡



河南诸郡

5-6

隋

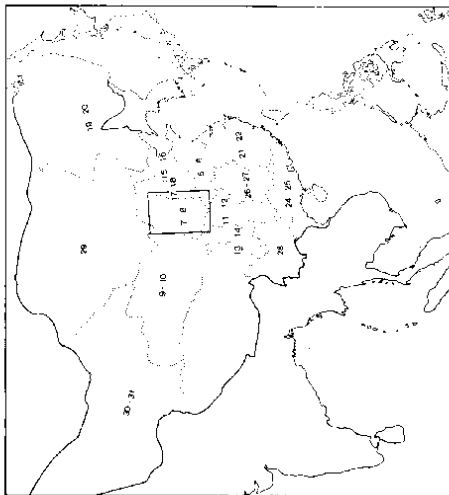


襄城郡无考县名
汝源

中国历史地图集

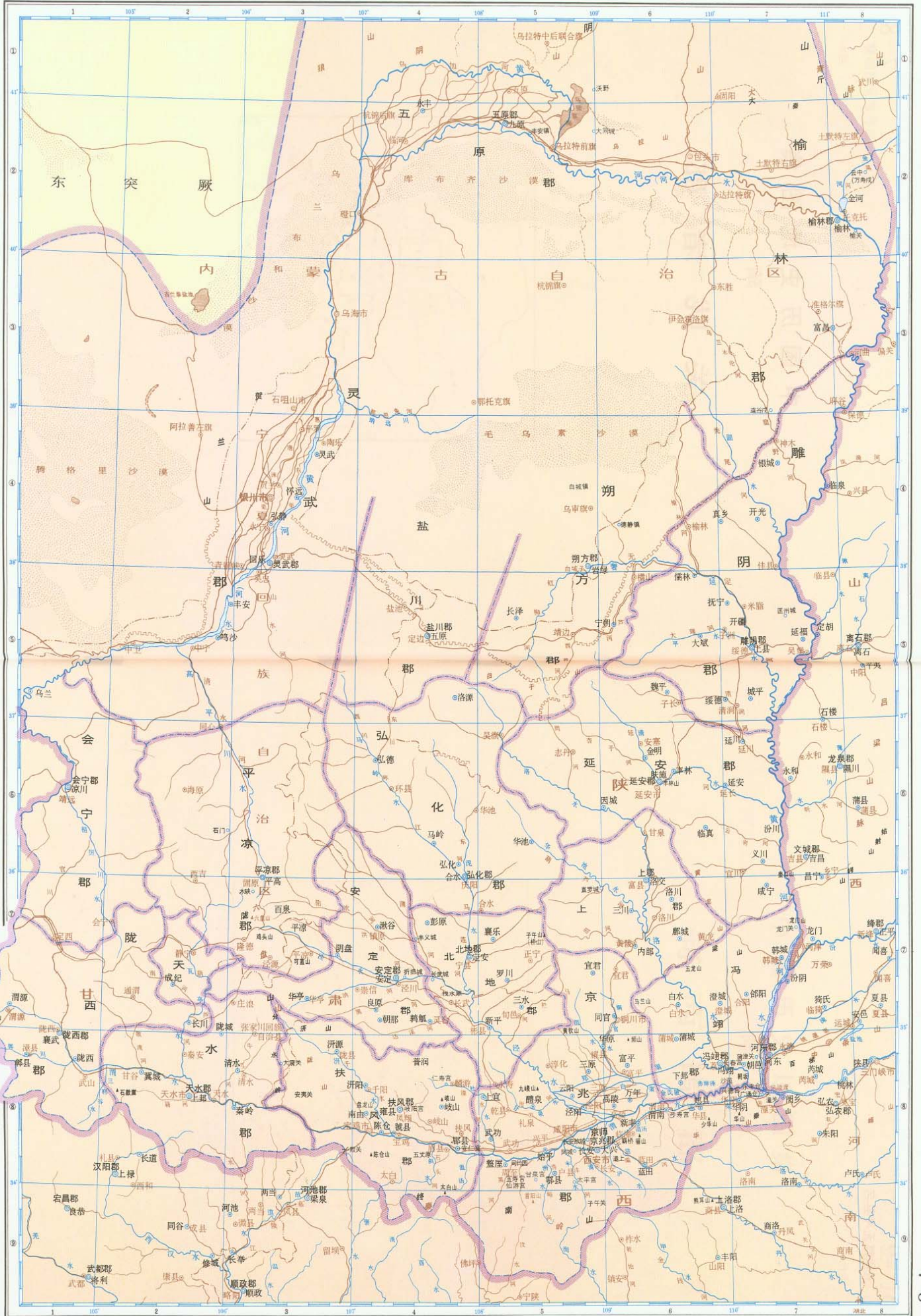
隋

关陇诸郡



关陇诸郡

隋



大业八年(612年)

比例尺 二百八十分之一
0 30 60 90 120公里

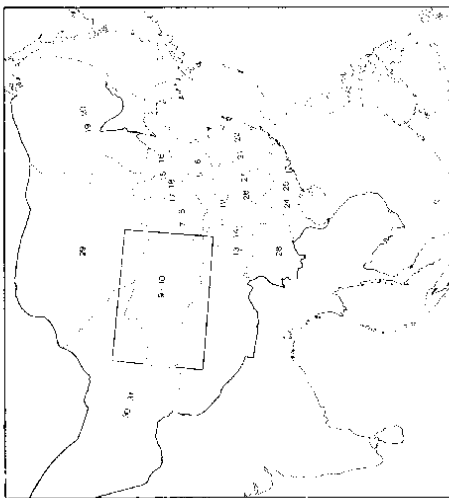
五原郡无考县名

安北

中国历史地图集

隋

河西诸郡



鄯善郡无考县名

显武 怀远

且末郡无考县名

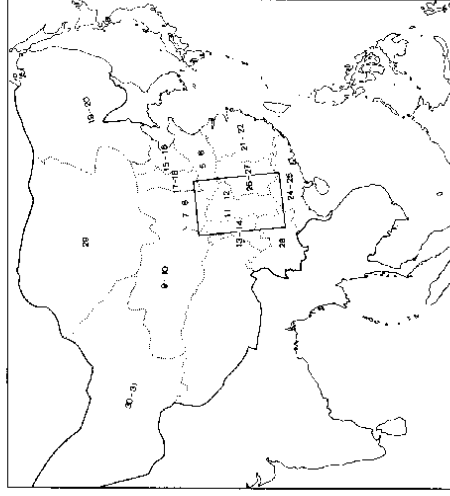
温子 林茂

临洮郡无考县名

宗口

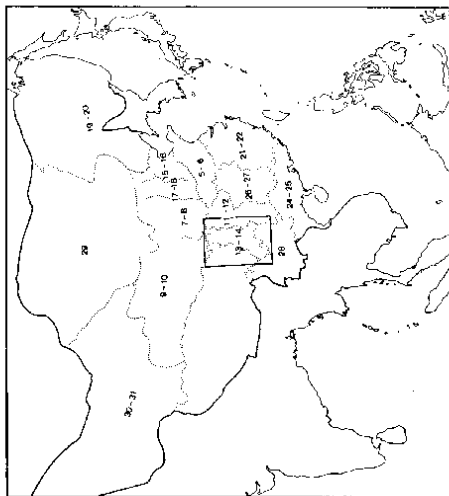
中国历史地图集
隋

巴 汉 诸 郡

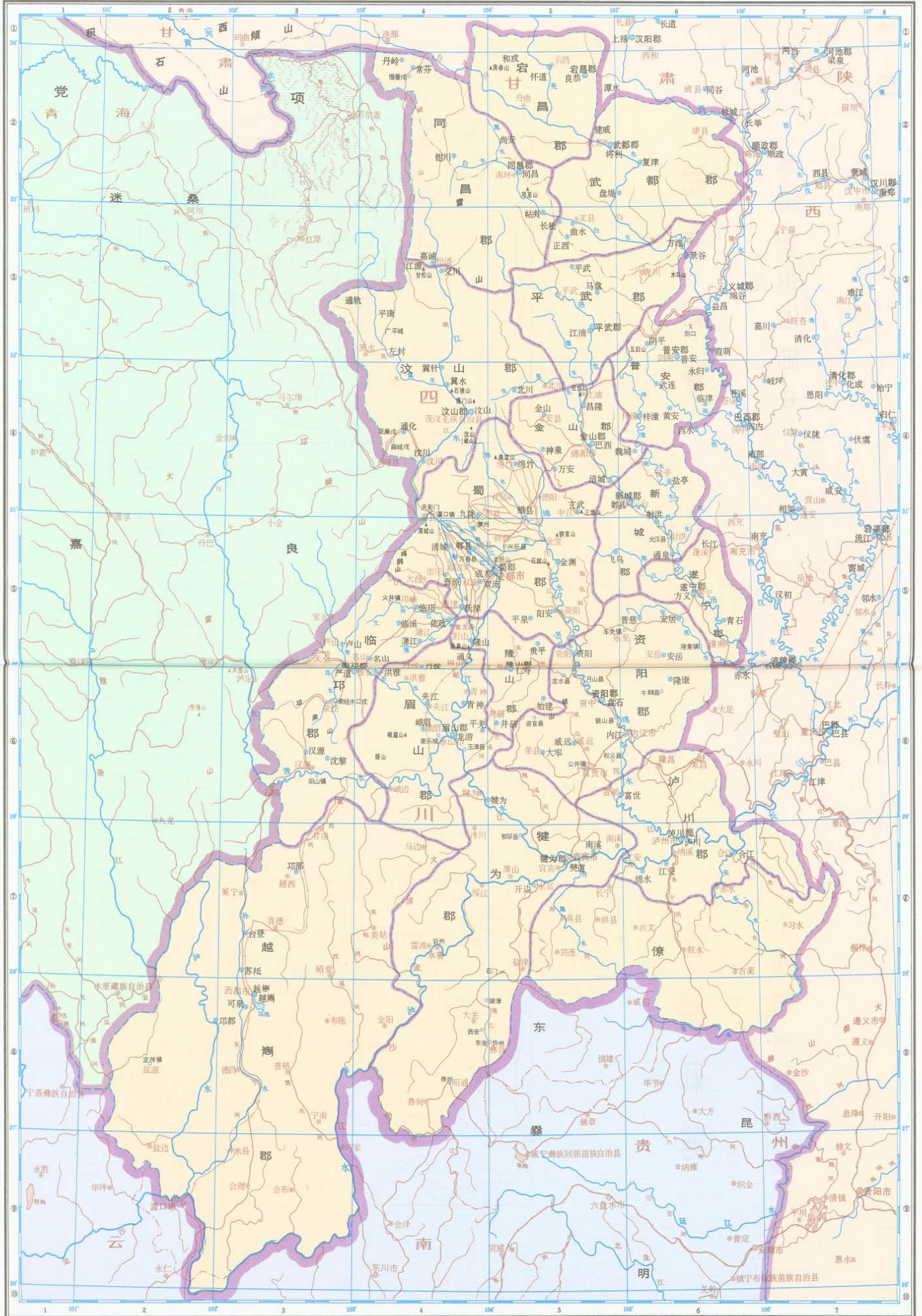


中国历史地图集
隋

岷蜀诸郡



岷蜀诸郡

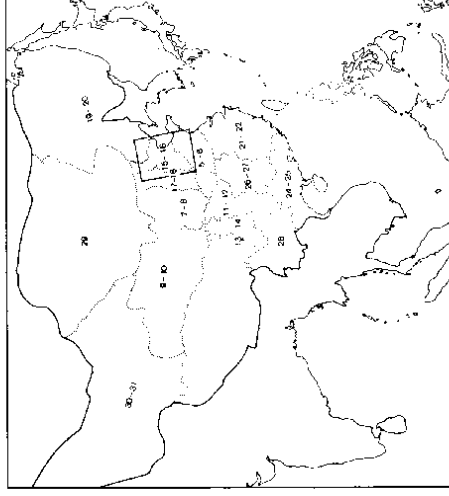


大业八年(612年)

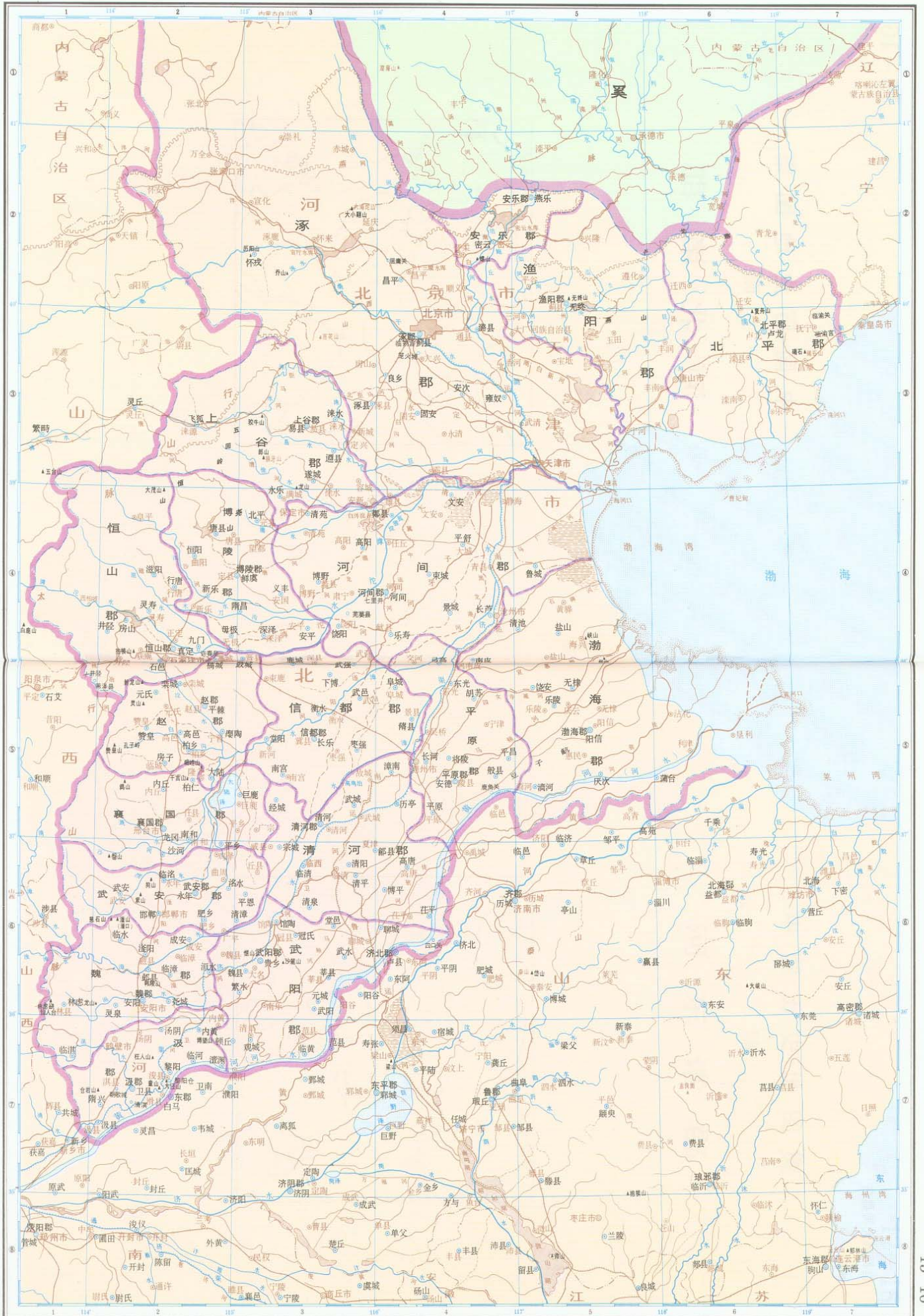
比例尺 二百八十分之一
0 30 60 90 120公里

中国历史地图集
隋

河北诸郡



河北诸郡



大业八年 (612 年)

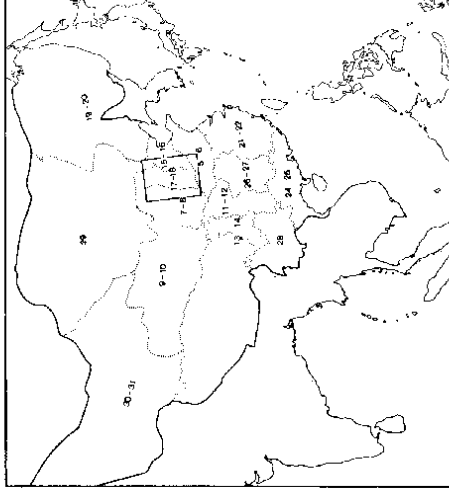
比例尺 二百四十五万分之一

25 0 25 50 75 100公里

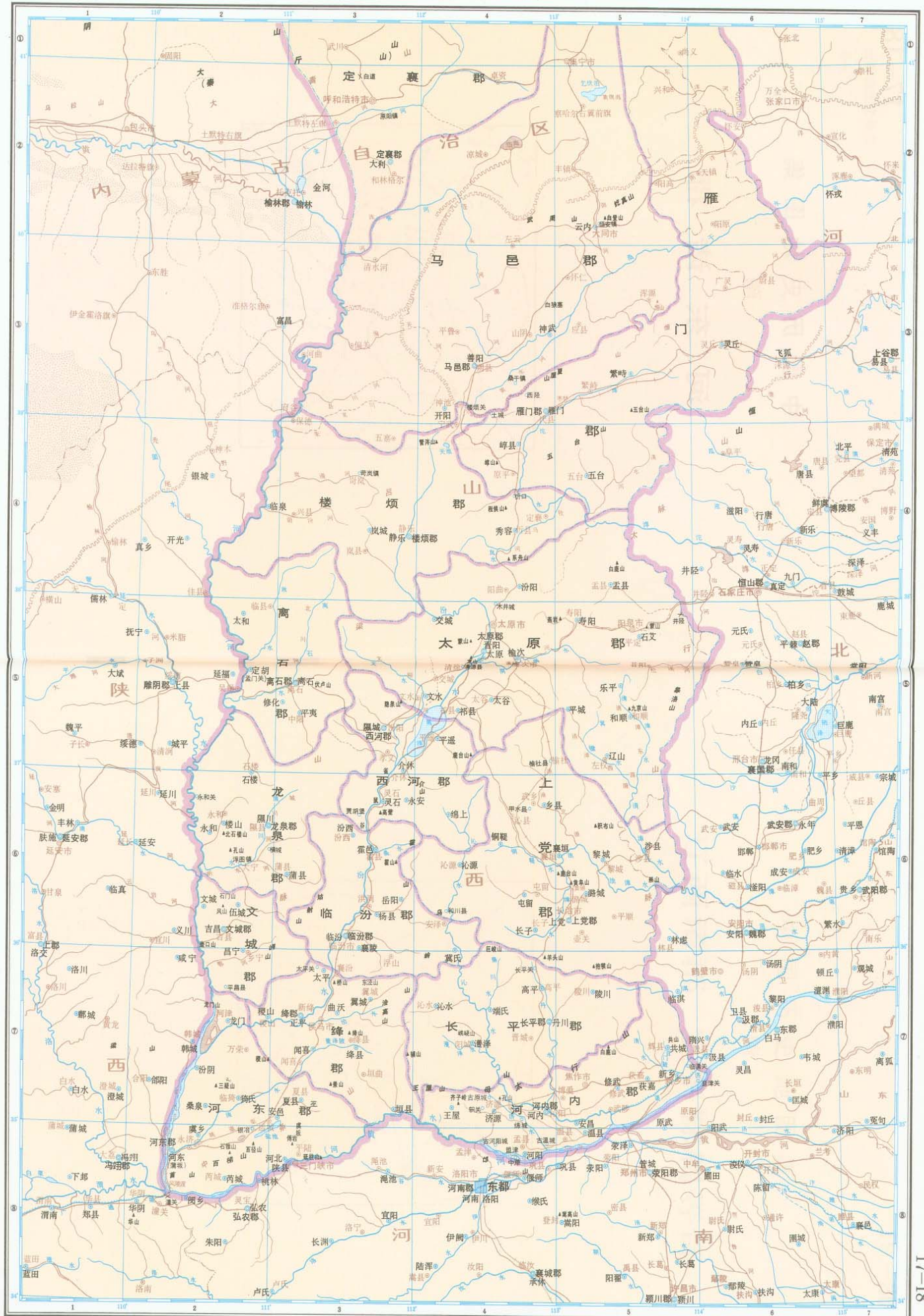
中国历史地图集

隋

河东诸郡



河东诸郡



大业八年(612年)

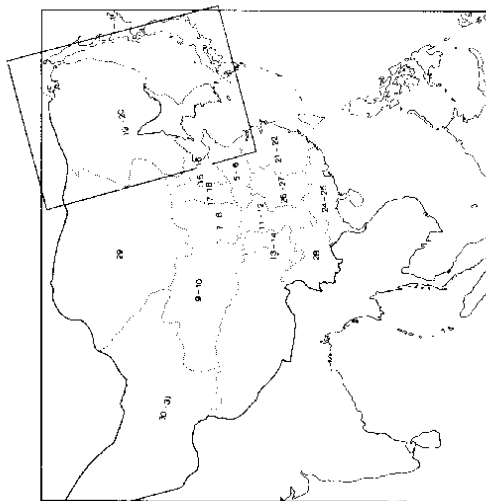
比例尺 二百四十五万分之一

25 0 25 50 75 100公里

中国历史地图集

隋

辽西诸郡 室韦靺鞨等部



辽西诸郡 室韦靺鞨等部

隋时期



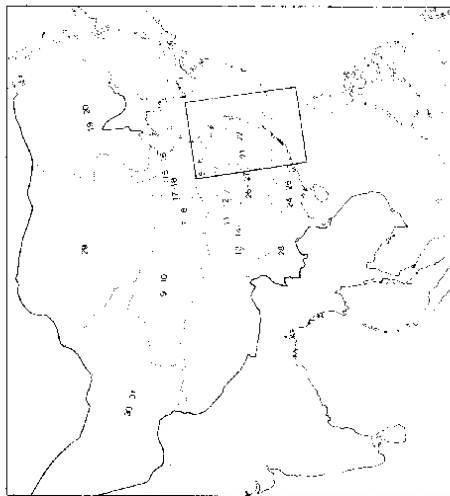
大业八年(612年)
辽西郡领辽西、辽东、休宁三县以内迁粟末靺鞨户置，无实土。

比例尺 九百八十分之一
100 0 100 200 300 400公里

中国历史地图集

隋

淮南江表诸郡



淮南江表诸郡

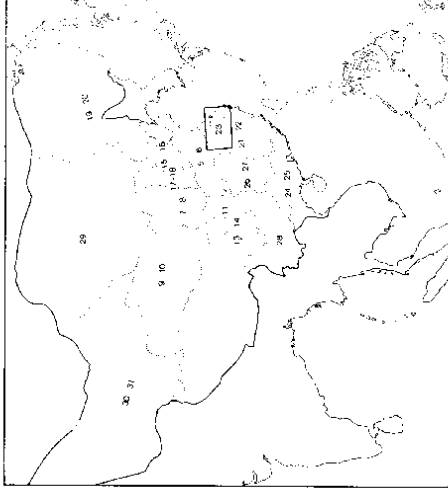


淮南郡无考县名
长平

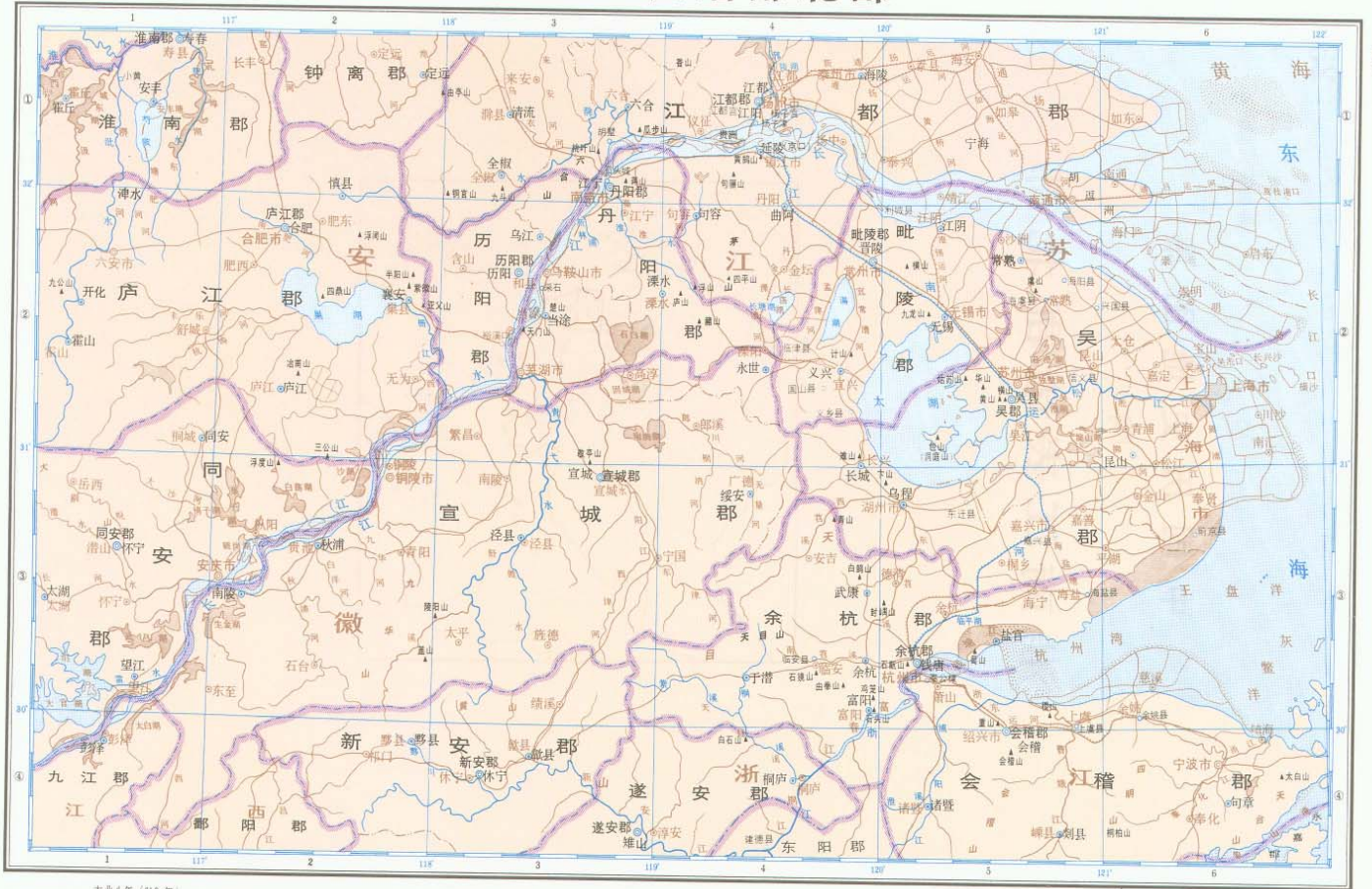
中国历史地图集

隋

淮南江表诸郡北部



淮南江表诸郡北部



大业八年(612年)

比例尺 二百四十五万分之一
 25 0 25 50 75 100公里



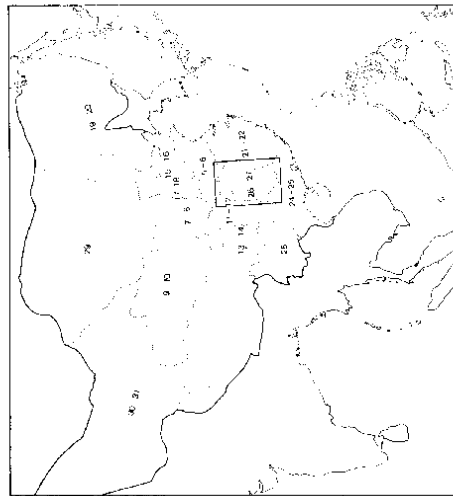
中国历史地图集 隋 淮南诸郡



中国历史地图集

隋

江汉沅湘诸郡



江汉沅湘诸郡



大业八年 (612年)

比例尺 二百八十分之一
30 0 30 60 90 120公里

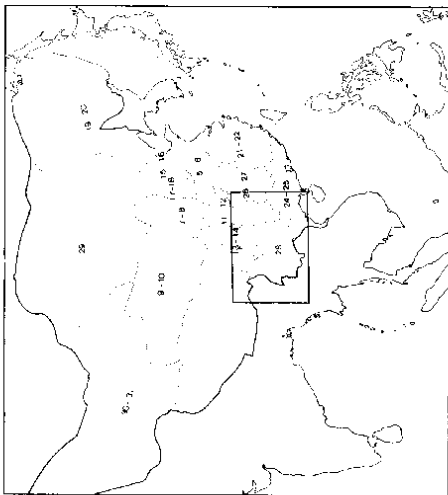
沅陵郡元考县名

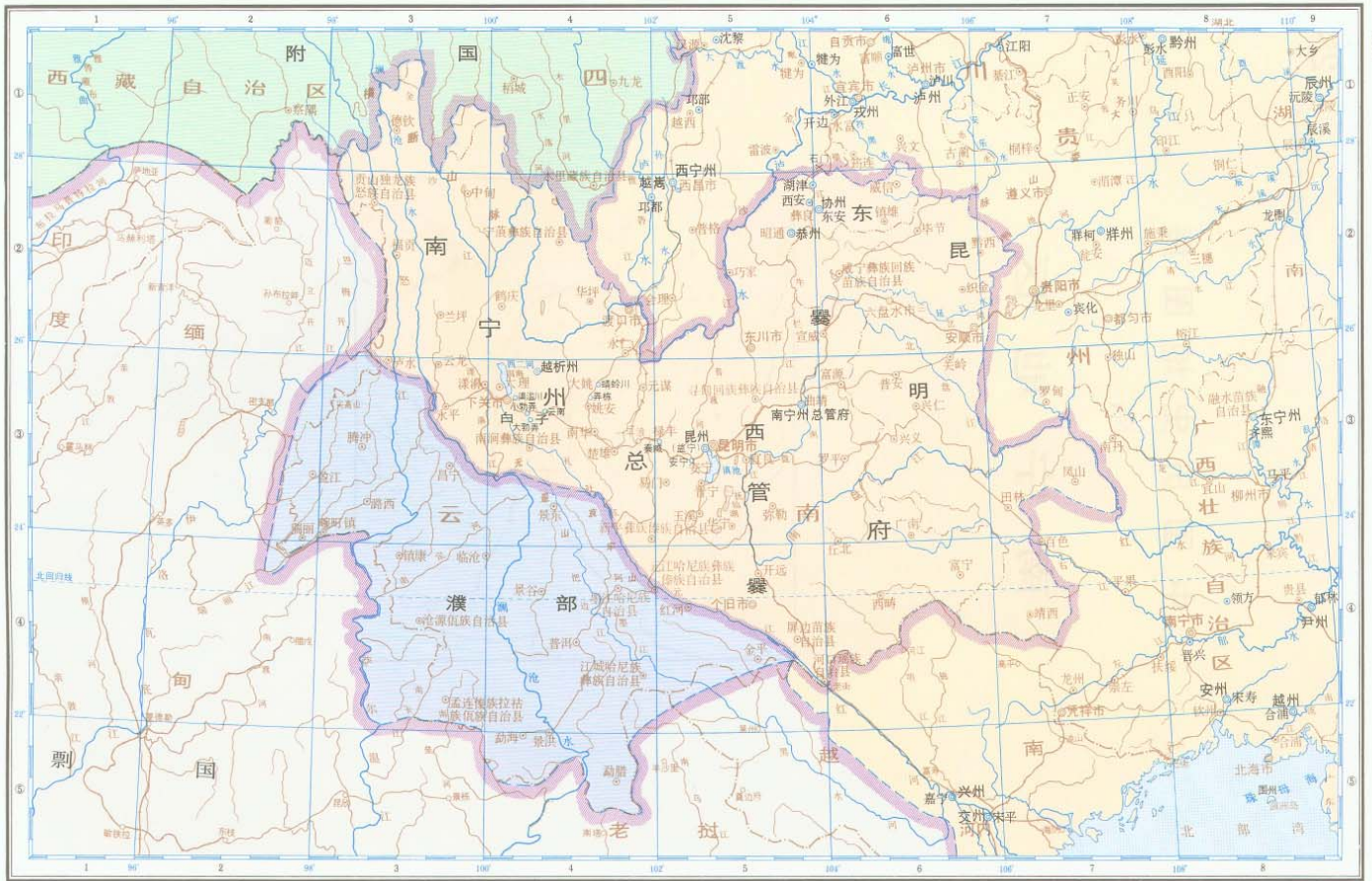
盐泉

中国历史地图集

隋

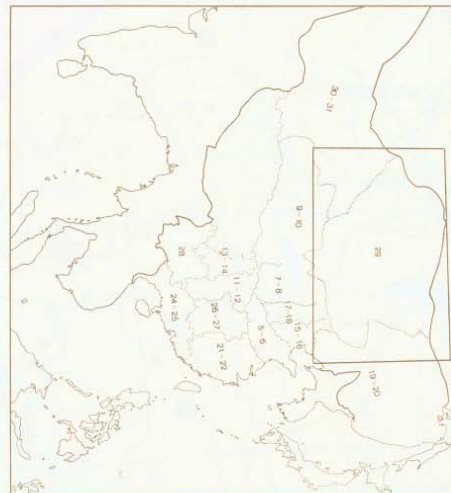
南宁地区





开皇十七年 (587 年)

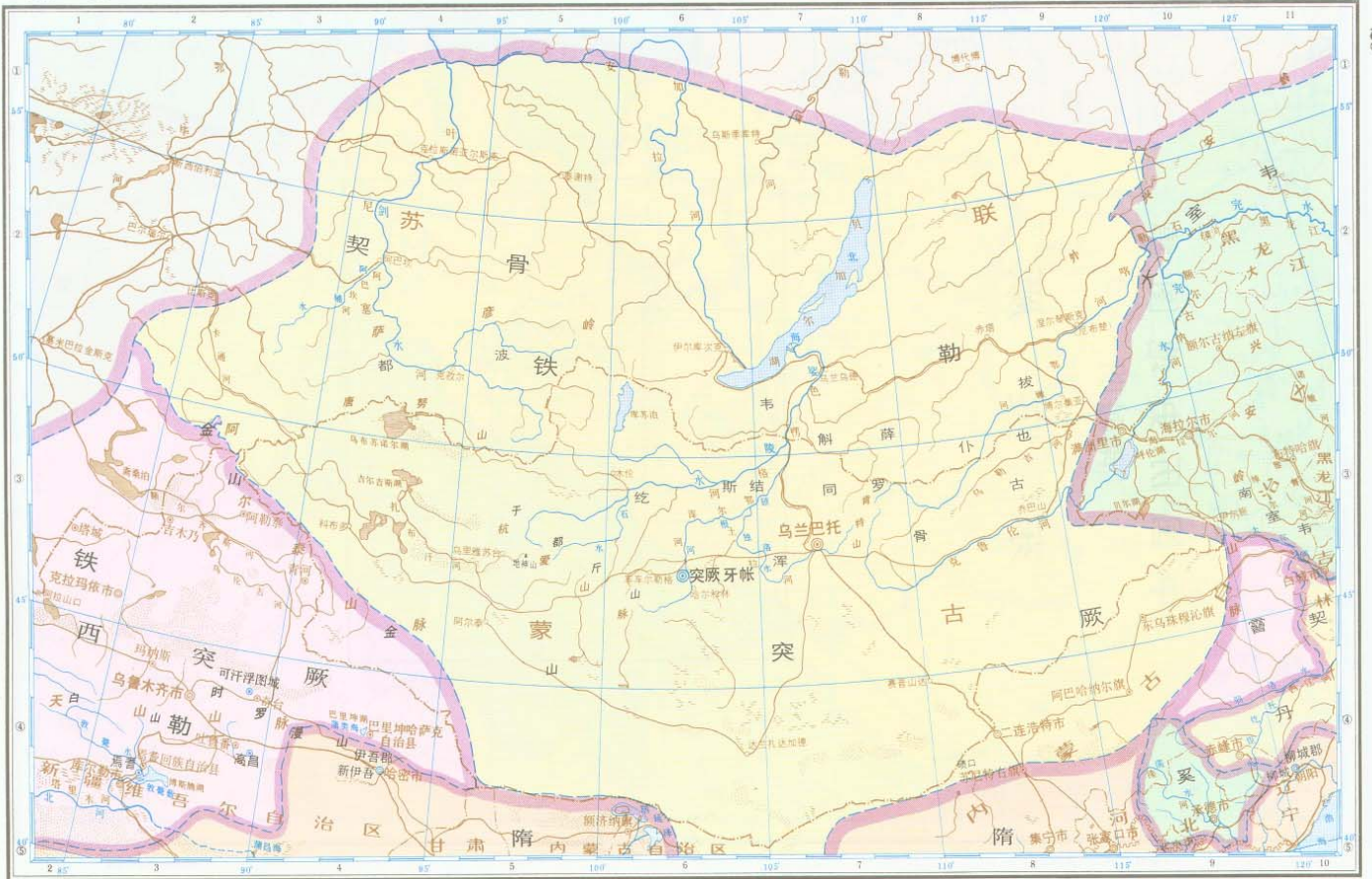
比例尺 七百万分之一
70 0 70 140 210 280公里



中国历史地图集
隋时期
东突厥

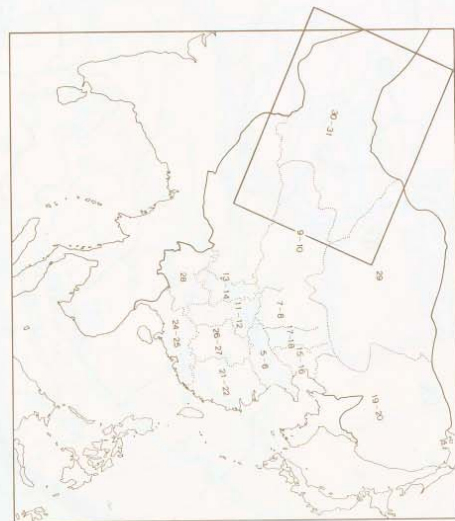
东突厥

隋时期

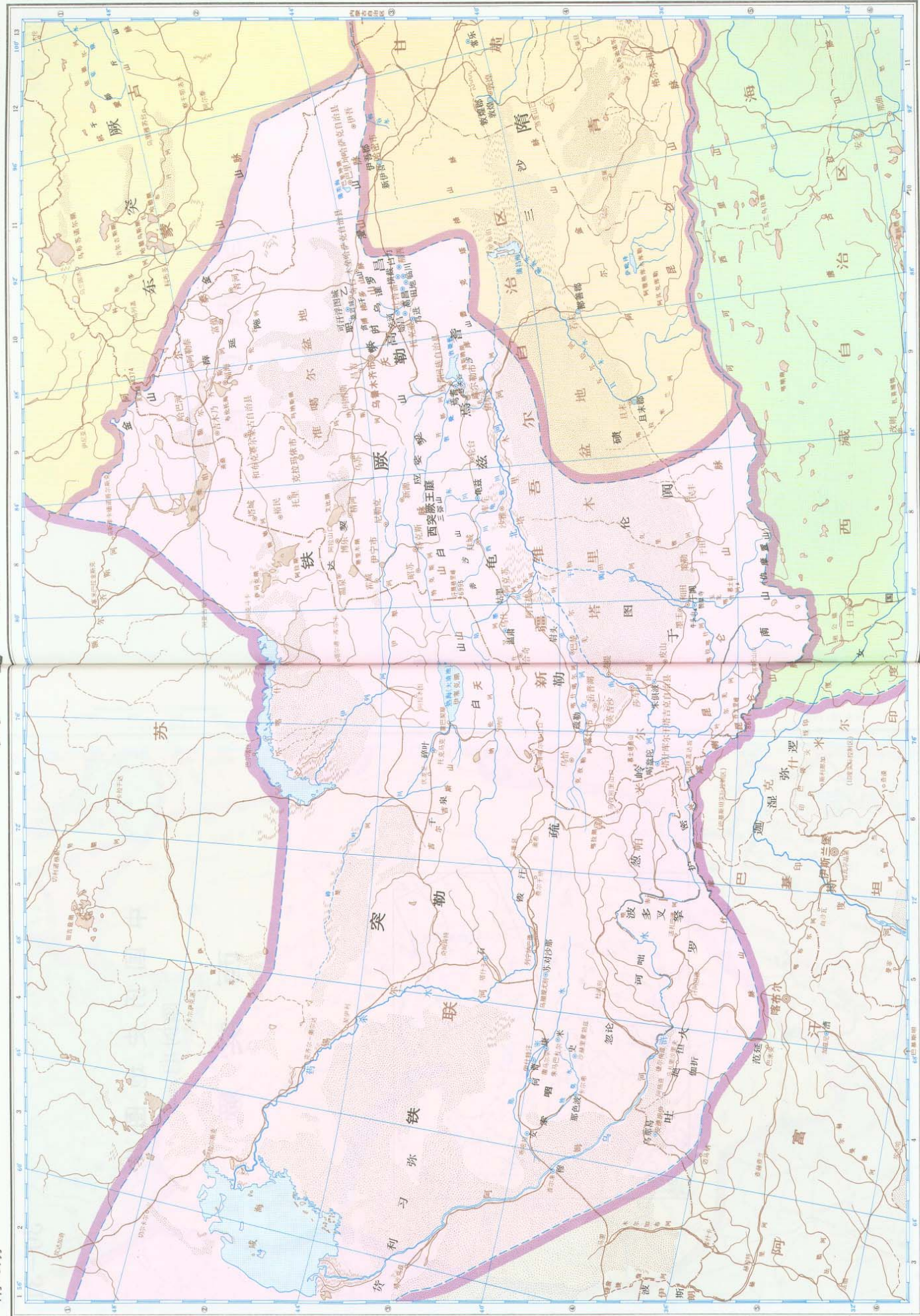


612年(隋大业八年)

比例尺 一千四百万分之一
150 0 150 300 450 600公里



中国历史地图集
隋时期
西突厥



811-817年 隋灭吐谷浑后版图

中国历史地图集

唐时期全图(一)





图例 Legend

● 京城	Capital city
● 府、州级驻所	Seat of Fu- or zhou-level administration area
● 其他居民点	Other inhabited locality
—	政权疆域界
—	道级政区界
—	今国界
●	今首都
●	今直辖市、自治区
●	今市人民政府驻地
●	今其他居民点
—	Contemporary international boundary
●	Contemporary national capital
●	Seat of contemporary province-level administration area
●	Seat of a contemporary city
●	Other contemporary inhabited locality

比例尺 1:100,000
 0 200 400 600 800 公里

中国历史地图集

唐时期全图(二)

唐时期全图(二)



图例

● 西京	Capital city
● 道级政区	Seat of Dao-level administration area
● 州级政区	Seat of Fu or Zhou-level administration area
● 县	Other inhabited locality
—	行政界线
—	道级政区界
—	Contemporary international boundary
—	Contemporary national capital
—	Contemporary province-level administrative area
—	Seat of a contemporary city
—	Other contemporary inhabited locality

开元二十九年(741年)

中国历史地图集

唐时期全图(三)

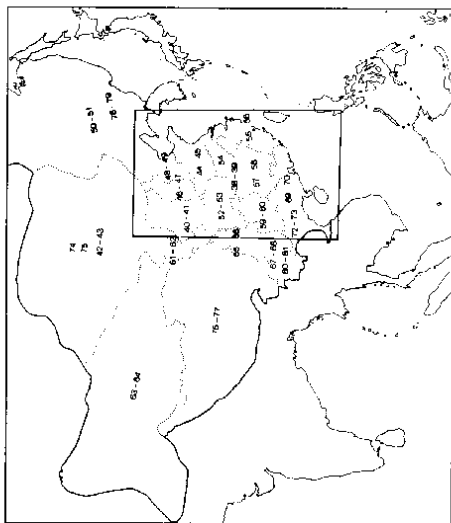


图例

● 上都	Capital city
● 节度使、都督府	Seat of Jie Du Shi, Guan Chu Shi, Jing Lie Shi, Du Fang Yu Shi
● 州	Seat of Fu or Zhou-level administration area
○ 县	Other inhabited locality
—	行政疆界
—	方镇界
—	Boundary of a regime or a tribe
—	Boundary of Tang Zhen
—	Contemporary international boundary
—	Contemporary national capital
—	Seat of contemporary province-level administration area
—	Seat of a contemporary city
—	Other contemporary inhabited locality

中国历史地图集
唐

元和方镇图



元和方镇图



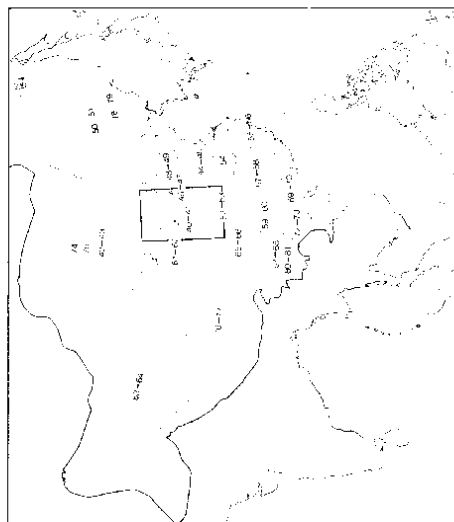
元和十五年 (820年)

比例尺 八百四十万分之一
0 85 170 255 340公里

中国历史地图集

唐

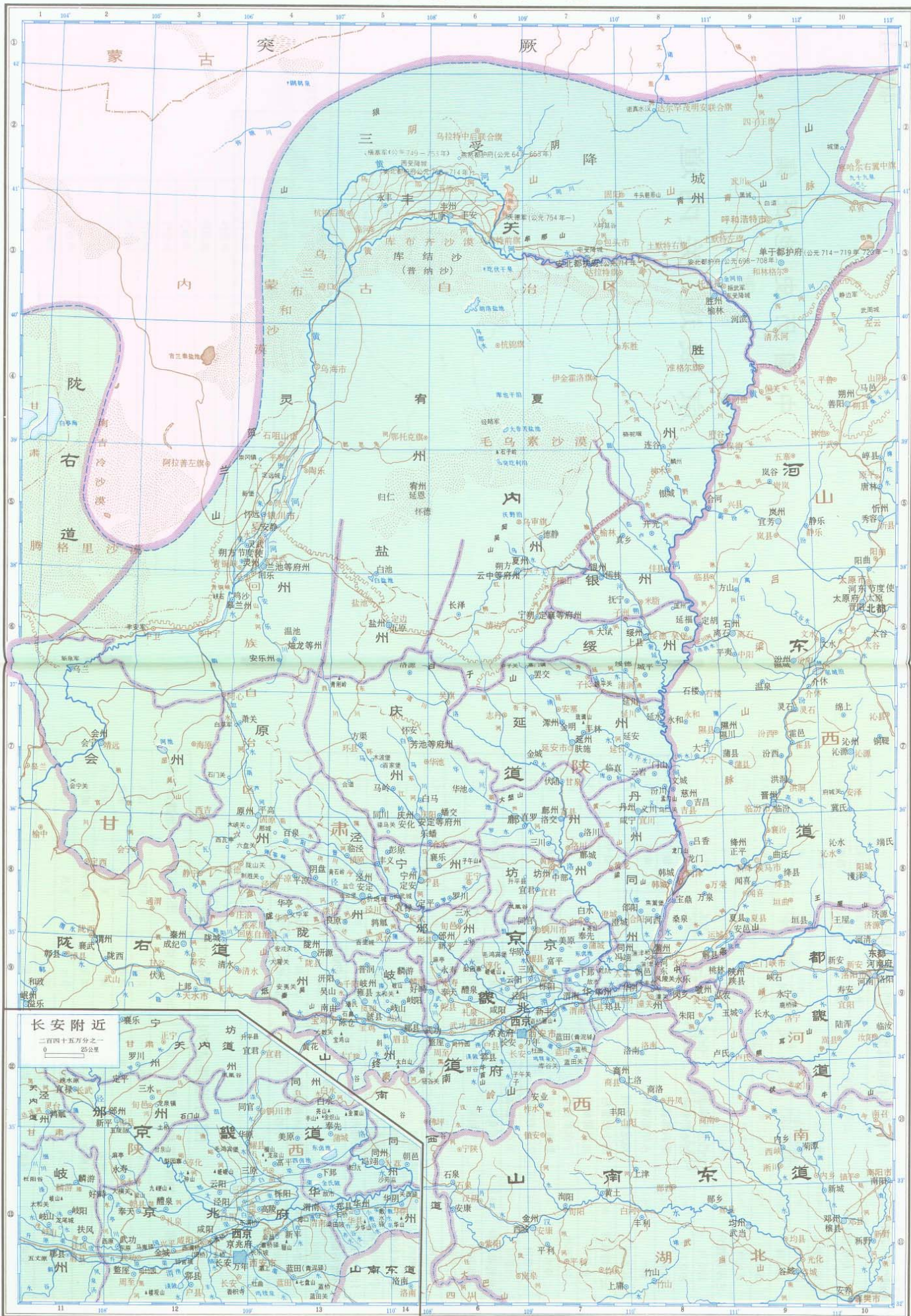
京畿道 关内道



行州表

泾原节度使	行原州	治泾州临泾
	行渭州	治原州平凉
山南西道节度使	行成州	治成州同谷西倾泥公山
	行松州	
剑南西川节度使	行当州	
	行悉州	
	行静州	
	行柘州	
	行恭州	
	行保州	
	行冀州	
	行霸州	
	行陵州	
	行维州	
行翼州		

京畿道关内道

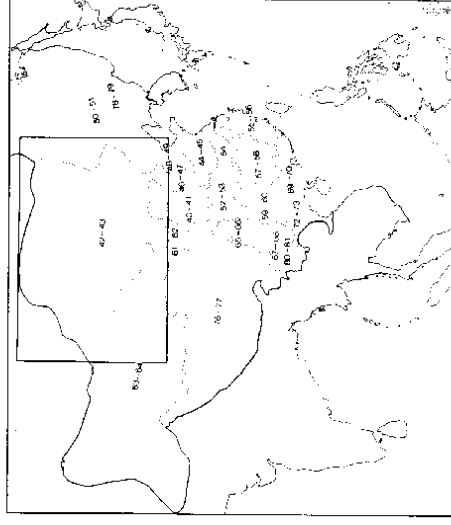


开元二十九年 (741年)

比例尺 三百五十万分之一
35 0 35 70 105 140公里

中国历史地图集
唐

关内道北部

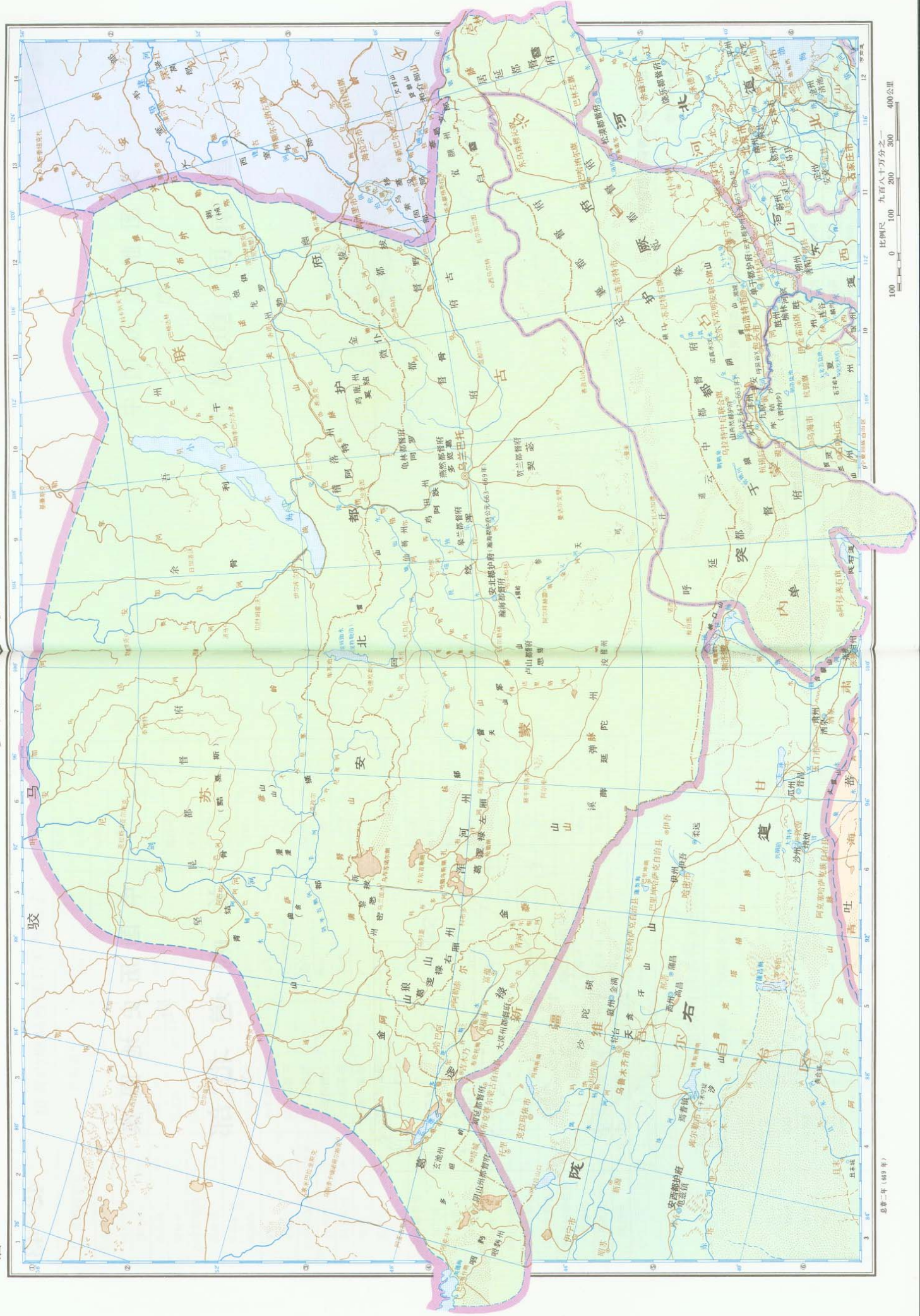


侨寄内地羁縻都督府州县表

夏州都督府		灵州都督府		朔方都督府		代州都督府	
图上名称	地理志名称	图上名称	地理志名称	图上名称	地理志名称	图上名称	地理志名称
定襄都督府	同州	蔚州	同州	灵州	同州	灵州	同州
阿罗州	同州	灵州	同州	灵州	同州	灵州	同州
托失州	同州	灵州	同州	灵州	同州	灵州	同州
苏农州	同州	灵州	同州	灵州	同州	灵州	同州
拔延州	同州	灵州	同州	灵州	同州	灵州	同州
达浑都督府	同州	灵州	同州	灵州	同州	灵州	同州
姑南州	同州	灵州	同州	灵州	同州	灵州	同州
步达岩州	同州	灵州	同州	灵州	同州	灵州	同州
崑崙州	同州	灵州	同州	灵州	同州	灵州	同州
鹤州	同州	灵州	同州	灵州	同州	灵州	同州
低业州	同州	灵州	同州	灵州	同州	灵州	同州
云中都督府	同州	灵州	同州	灵州	同州	灵州	同州
舍利州	同州	灵州	同州	灵州	同州	灵州	同州
阿史那州	同州	灵州	同州	灵州	同州	灵州	同州
神州	同州	灵州	同州	灵州	同州	灵州	同州
思康州	同州	灵州	同州	灵州	同州	灵州	同州
白登州	同州	灵州	同州	灵州	同州	灵州	同州
桑乾都督府	同州	灵州	同州	灵州	同州	灵州	同州
郁射州	同州	灵州	同州	灵州	同州	灵州	同州
艺突州	同州	灵州	同州	灵州	同州	灵州	同州
单突州	同州	灵州	同州	灵州	同州	灵州	同州
叱略基	同州	灵州	同州	灵州	同州	灵州	同州
安化州都督府	同州	灵州	同州	灵州	同州	灵州	同州
宁朔州都督府	同州	灵州	同州	灵州	同州	灵州	同州
仆固州都督府	同州	灵州	同州	灵州	同州	灵州	同州
呼延州都督府	同州	灵州	同州	灵州	同州	灵州	同州
贺鲁州	同州	灵州	同州	灵州	同州	灵州	同州
葛逻州	同州	灵州	同州	灵州	同州	灵州	同州
跌跌州	同州	灵州	同州	灵州	同州	灵州	同州

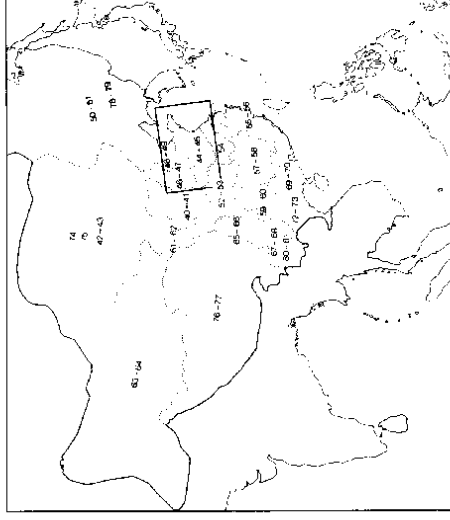
图与地理志列目名称对照表

图上名称	地理志名称	图上名称	地理志名称	图上名称	地理志名称
金城	兴平	灵州	灵台	延安	延安
新丰	昭应	阴山	潘原	金城	敷政
河西	夏州	罗川	真宁	塞交	延县
盛州	凤翔府	安化	顺化	安乐州	威州
朔州	大兴	朔方	合水	上县	龙羊
陈仓	宝鸡	白马	延安		
安定	保定	扶风	甘泉		



中国历史地图集
唐

都畿道 河南道



安北都护府无考羁縻都督府

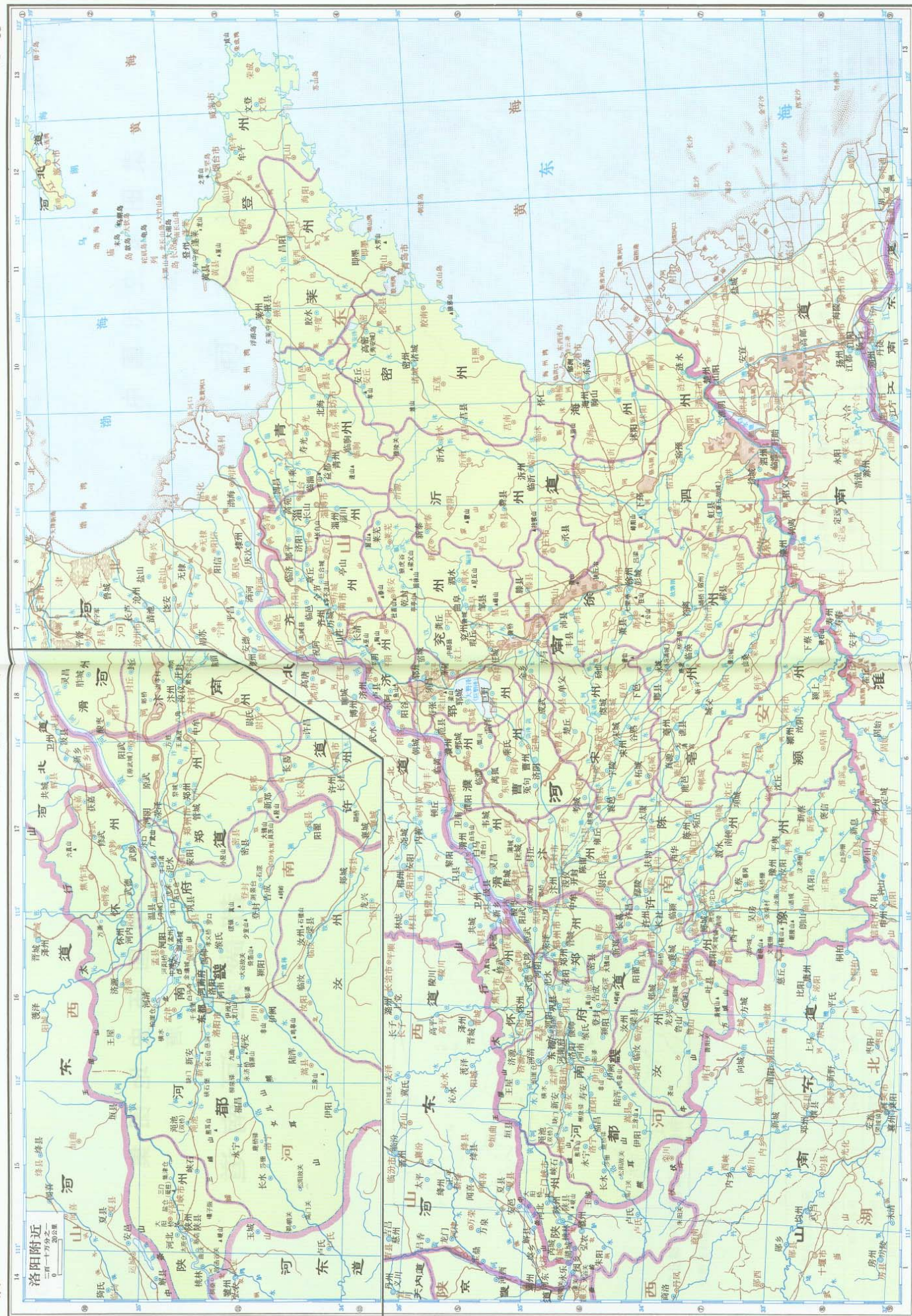
金附州都督府

单于都护府无考羁縻州表

所在之都督府	无考羁縻州名称	
云中都督府	舍利州	阿史那州 碑州 思盛州 白登州
定襄都督府	阿囊州	执失州 苏农州 拔野州
呼延都督府	欲鲁州	葛逻州
桑乾都督府	都纳州	艺失州 卑失州 叱啜州

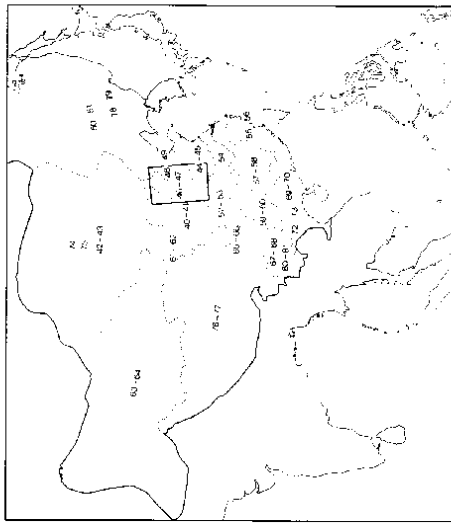
都畿道河南道

唐



中国历史地图集
唐

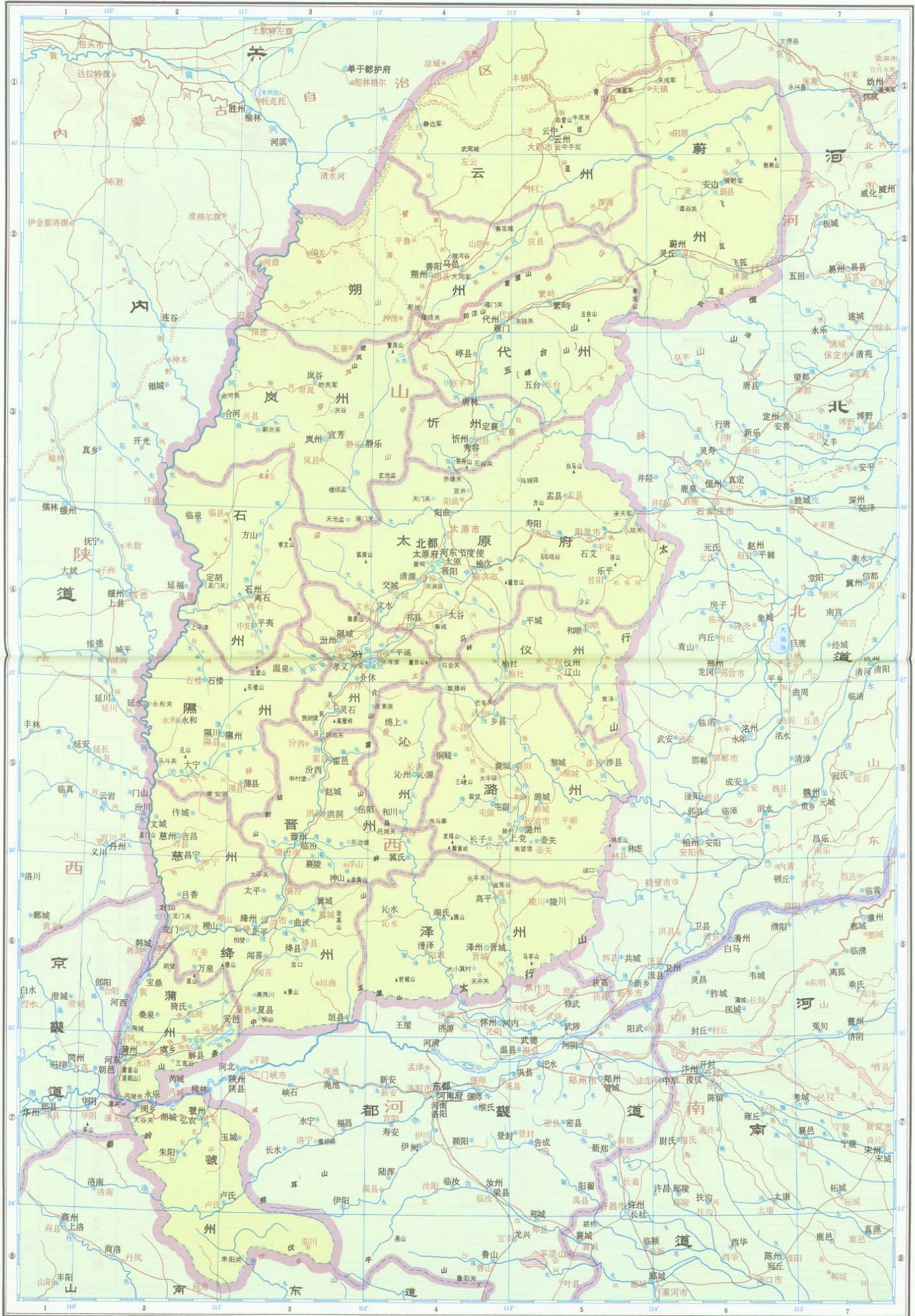
河 东 道



图与地理志列目名称对照表

图上名称	地理志名称	图上名称	地理志名称	图上名称	地理志名称
桃林	双玉	吴房	遂平	安正	辅唐
河北	平陆	祝阿	禹城		
豫州	蔡州	方与	鱼台		

河 东 道



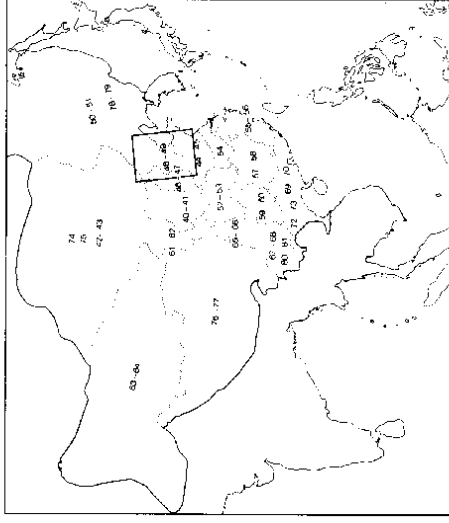
开元二十九年 (741年)

比例尺 二百四十五万分之一
25 0 25 50 75 100公里

中国历史地图集

唐

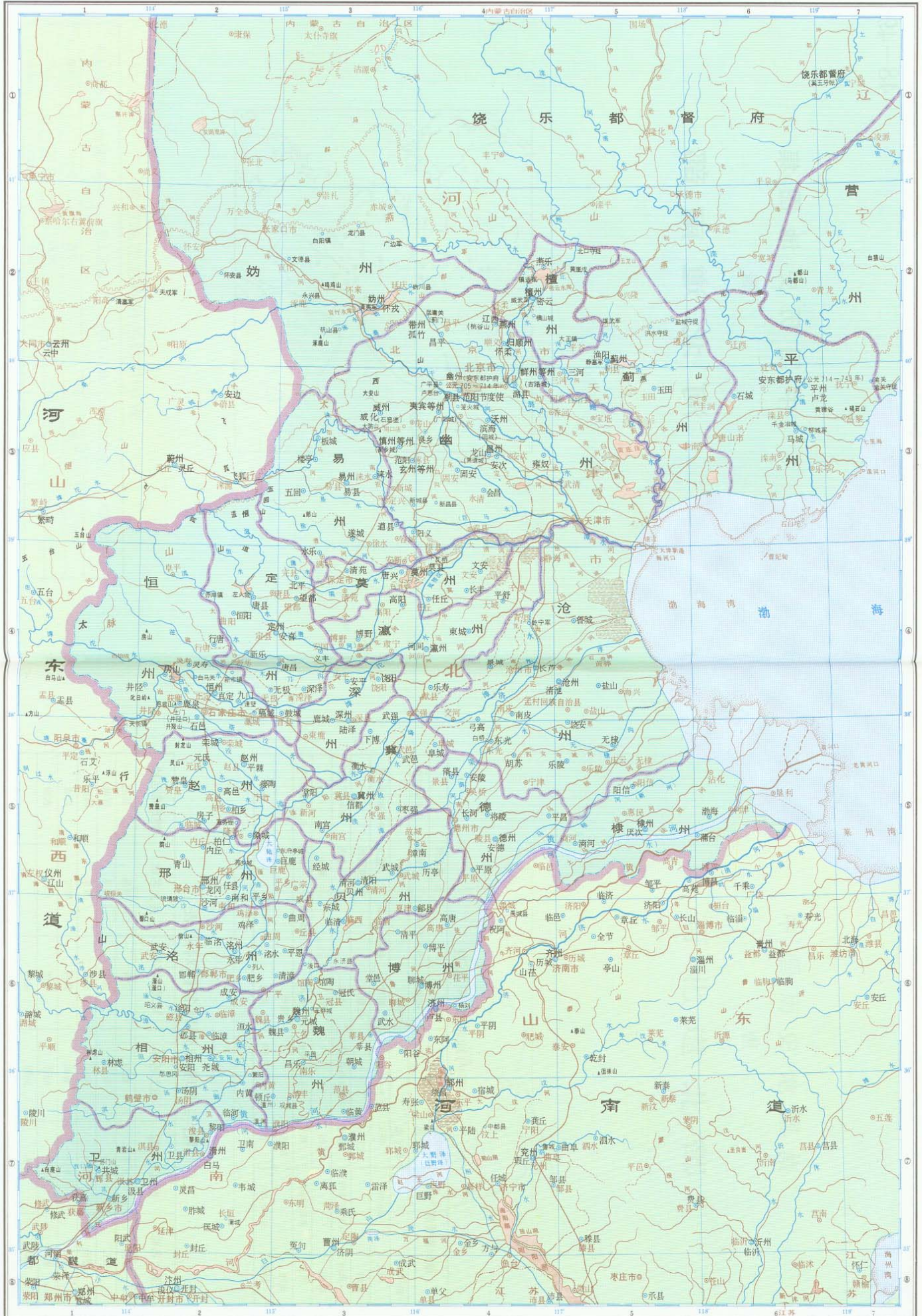
河北道南部



图与地理志列目名称对照表

图上名称	地理志名称	图上名称	地理志名称	图上名称	地理志名称
蒲州	河中府	石艾	广阳	漫洋	阳城
朝邑	河西	临城	河西		
桑泉	临晋	安边	兴唐		

河北道南部



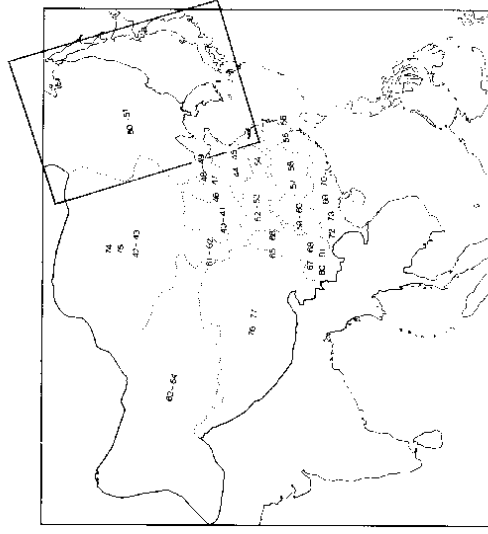
开元二十九年 (741年)

比例尺 二百四十五万分之一
25 0 25 50 75 100公里

中国历史地图集

唐

河北道北部



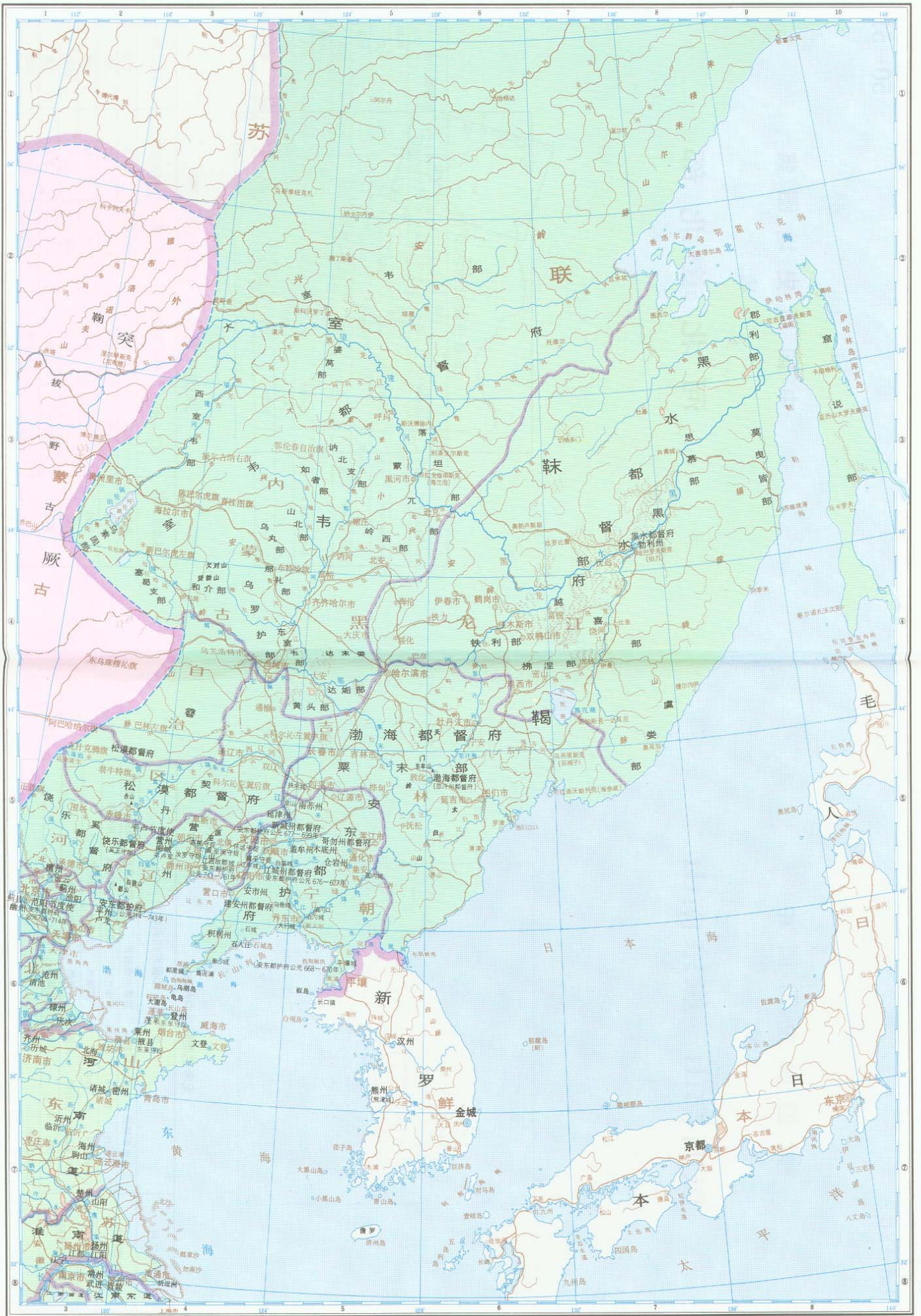
桥高内地鞞寨州县表

冀州都督府	抚化州	邢州	晋州	冀州
冀州	桥远	阳廐	民乡县	范阳县水口村
襄义	旧义州	滹州	民乡县	濮州
冀州	旧义	孤竹	民乡县清水庄	逢龙
米远	玄州	归鄆州		冀州
冀州	静蕃	永阳	民乡县	来苏
冀州	威州	汶州	民乡县	黎州
冀州	威化	涿州	新回	新黎
冀州	昌州	信州		
冀州	龙山	黄龙	范阳县	

图与地理志列目名称对照表

图上名称	地理志名称	图上名称	地理志名称	图上名称	地理志名称
解县	夏津	博陶	宁晋	唐吕	唐吕
柏仁	尧山	象城	昭庆	通县	容城
恒州	魏州	房子	临城	水乐	濮城
唐山	平山	竹城	乾符	襄奴	武清
鹿泉	故鹿	胡苏	临津	会昌	永清
魏城	栗鹿	恒阳	曲阳		

河北道北部

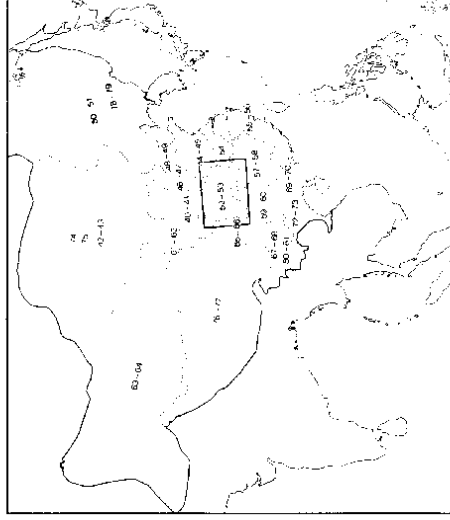


开元二十九年 (741年)

比例尺 九百八十分之一
100 0 100 200 300 400公里

中国历史地图集
唐

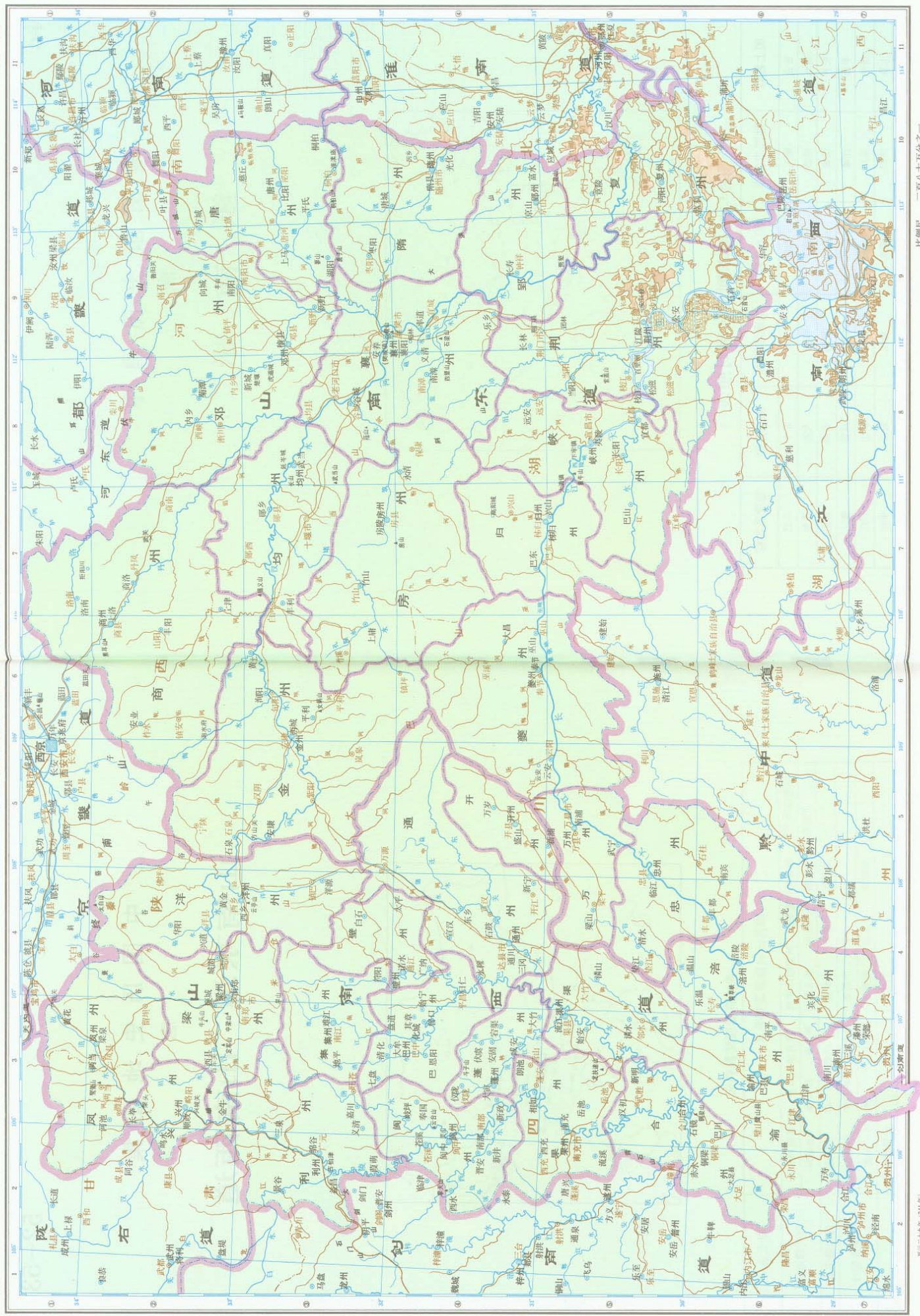
山南东道 山南西道



无考羁縻都督府州表

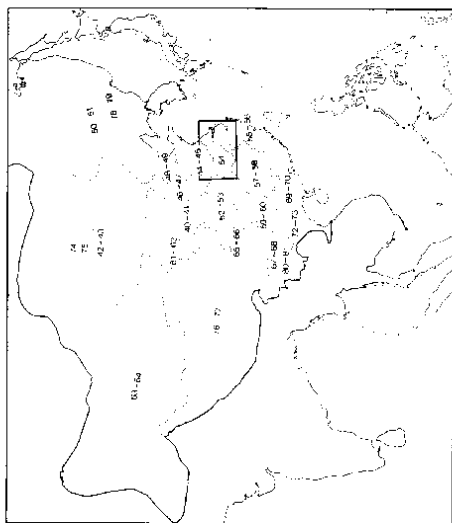
无考羁縻都督府州名称	
卫东州都督府	舍利州都督府 唐秦州都督府 越喜州都督府 去三州都督府
安东都护府	代郡州 虞米州 黎山州 涪北州 识利州 拂涅州 拜汉州
安东都督府	弱水州 祁(一作祁)黎州 洛豫州 太鲁州 渴野州
松漠都督府	朔方州 弹汗州 无逢州 羽陵州 日(一作白)连州
	徒河(一作阿)州 万丹州 定黎州 赤山州 归顺州
	安静都督府

山南东道 山南西道



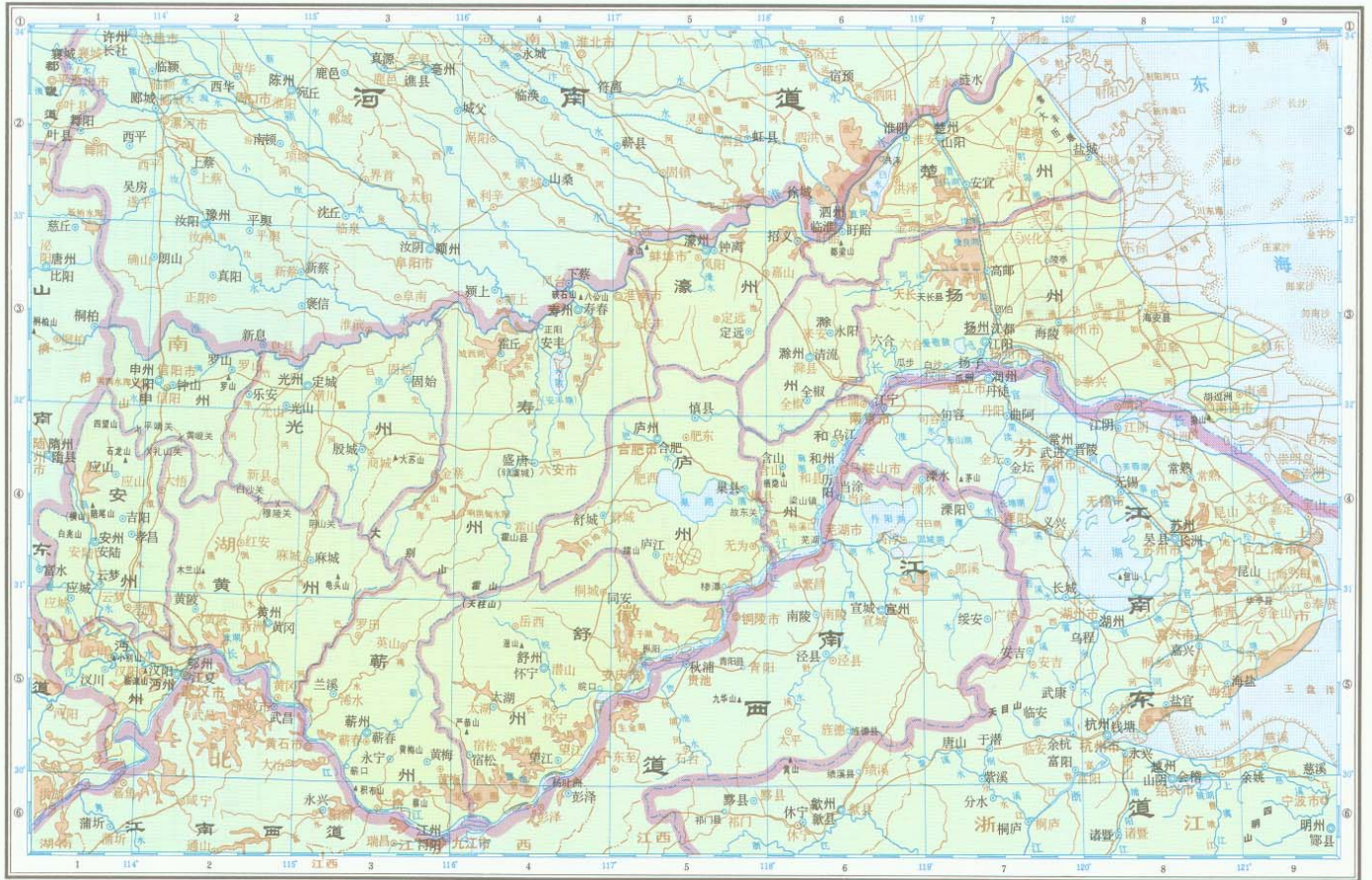
中国历史地图集
唐

淮南道



图与地理志列目名称对照表

图上名称	地理志名称	图上名称	地理志名称	图上名称	地理志名称
安业	乾元	蕲城	临颍	太平	东巴
清水	桂溪	黄上	清阳	大寅	蓬池
安祥	邓城	安康	汉阴	安固	良山
奉遇	百城	梁州	兴元府	咸安	蓬山
唐州	泌州	华阳	真符	露山	开江
上马	泌阳	诸水	通江	始安	集江



开元二十九年 (741 年)

图与地理志列目名称对照
 图上名称 安宜 同安 乐安 永宁 兰溪
 地理志名称 至应 桐城 仙居 广济 蕲水

比例尺 三百五十分之一

35 0 35 70 105 140公里



江南东道

中国历史地图集

唐

江南东道

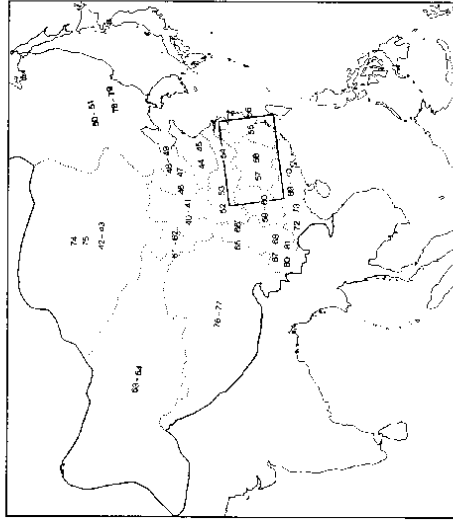


开元二十九年 (741年)

比例尺 四百二十万分之一
0 40 80 120 160公里

中国历史地图集
唐

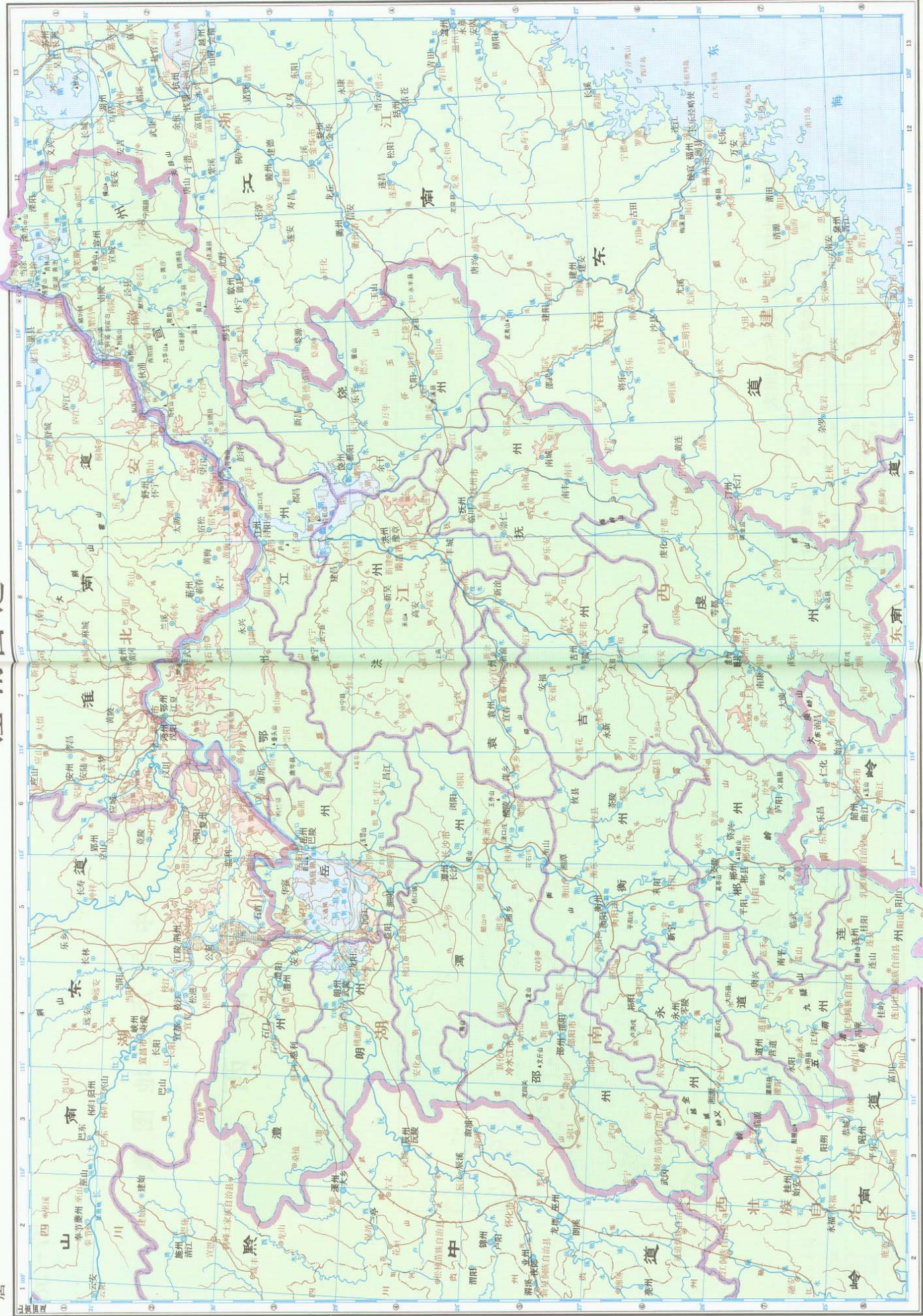
江南西道



图与地理志列目名称对照表

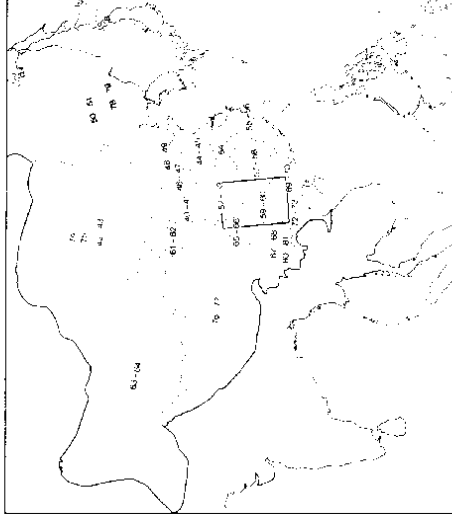
图上名称	地理志名称	图上名称	地理志名称	图上名称	地理志名称
曲阿	升阳	永兴	黄山	武义	武成
江宁	上元	信安	西安	万安	昭唐
临溪	德清	抚州	处州	北野	编溪
还淳	青溪	括苍	丽水		

江南西道



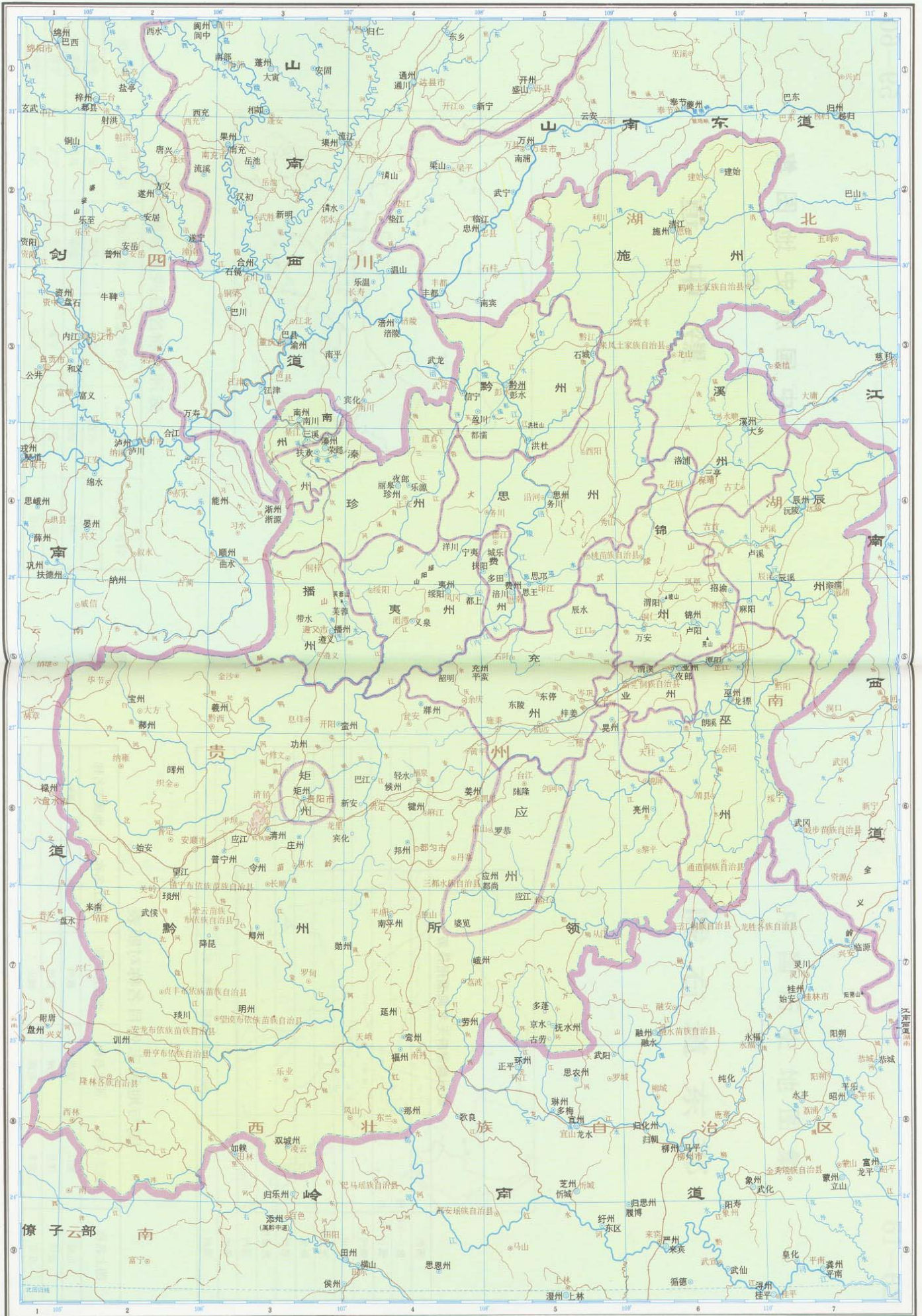
中国历史地图集
唐

黔中道



图与地理志列目名称对照表

图上名称	地理志名称	图上名称	地理志名称	图上名称	地理志名称
经安	广德	新昌	浮梁	唐兴	延唐
豫章	南昌	南溪	信丰	水阳	水阴
豫宁	武宁	新宁	常宁	安陵	尚亭
沅江	桥江	普道	弘道	南平	蓝山

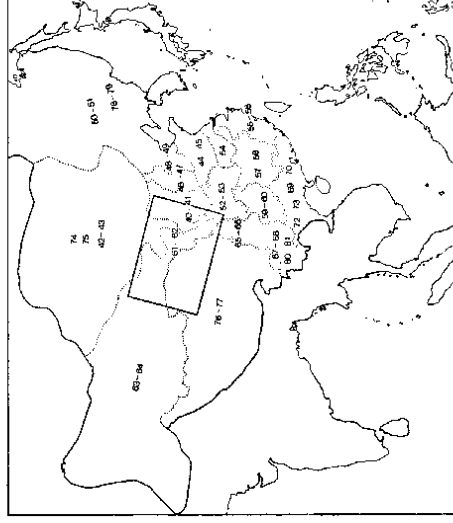


开元二十九年 (741年)

比例尺 二百八十万分之一
30 0 30 60 90 120公里

中国历史地图集
唐

陇右道东部



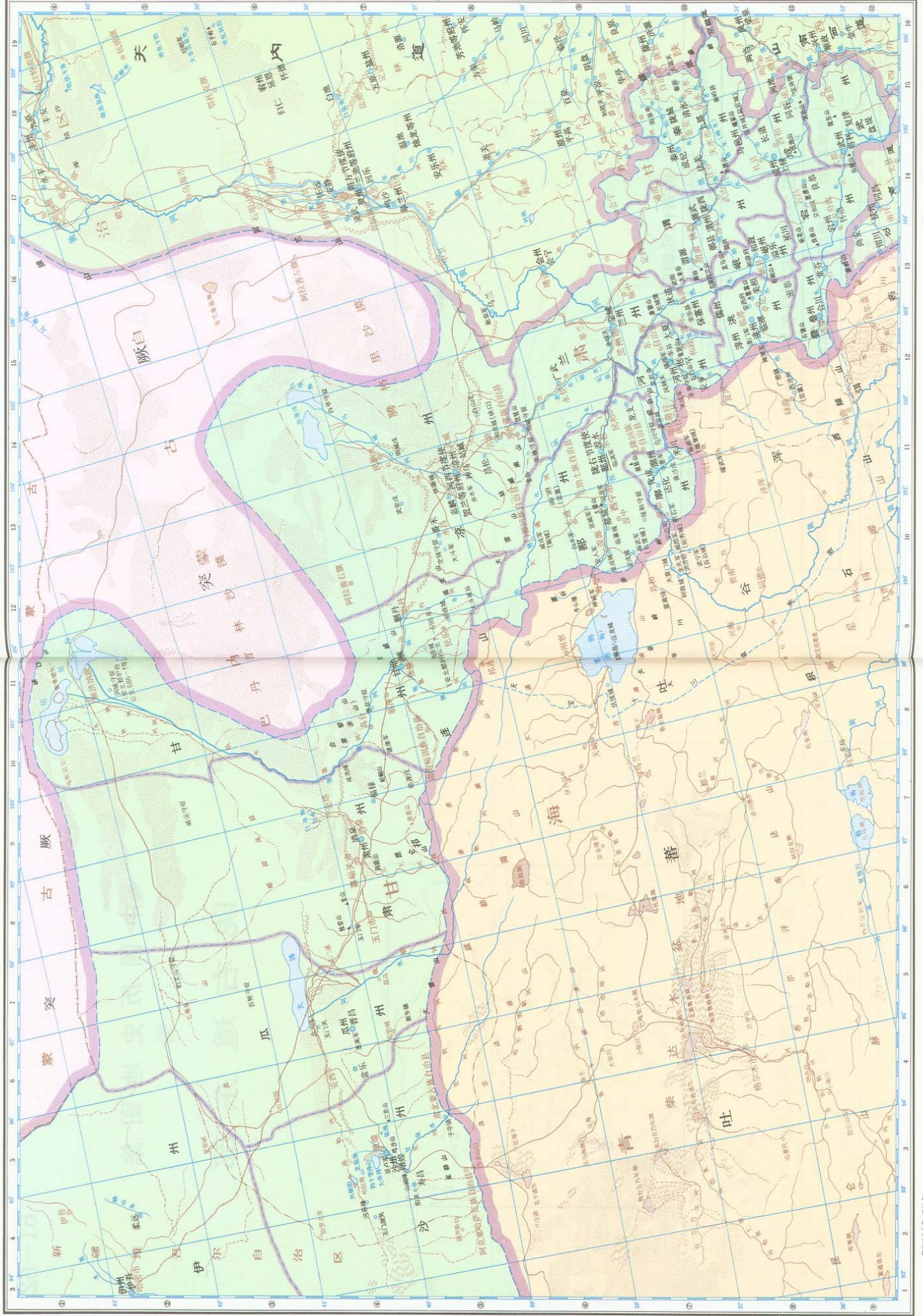
黔州都督府无考属州县表

万州								
鼓(一作鼓州)								
偏(一作偏州)								
梁州								
棧州								
茂龙州								
彝州								
思源州								
逢州								
秦州								
冯州								
				东冯	思翁	都部	都庭	蓝川

图与地理志列目名称对照表

图上名称	地理志名称	图上名称	地理志名称	图上名称	地理志名称
石城	新石	巫热	叙州	珍州	秦州
盆川	洋水	业州	梁州		
万安	常羊	夜郎	峨山		

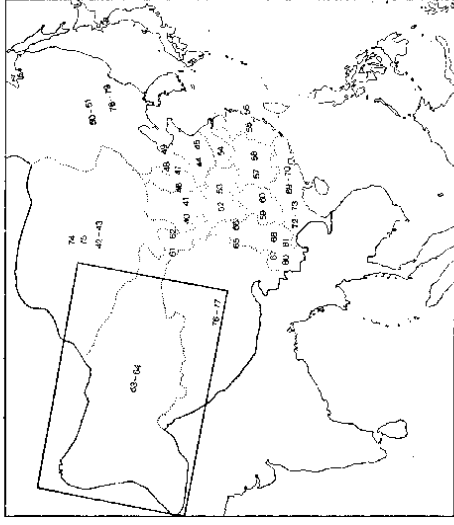
陇右道东部



开元二十九年(741年)

中国历史地图集
唐

陇右道西部

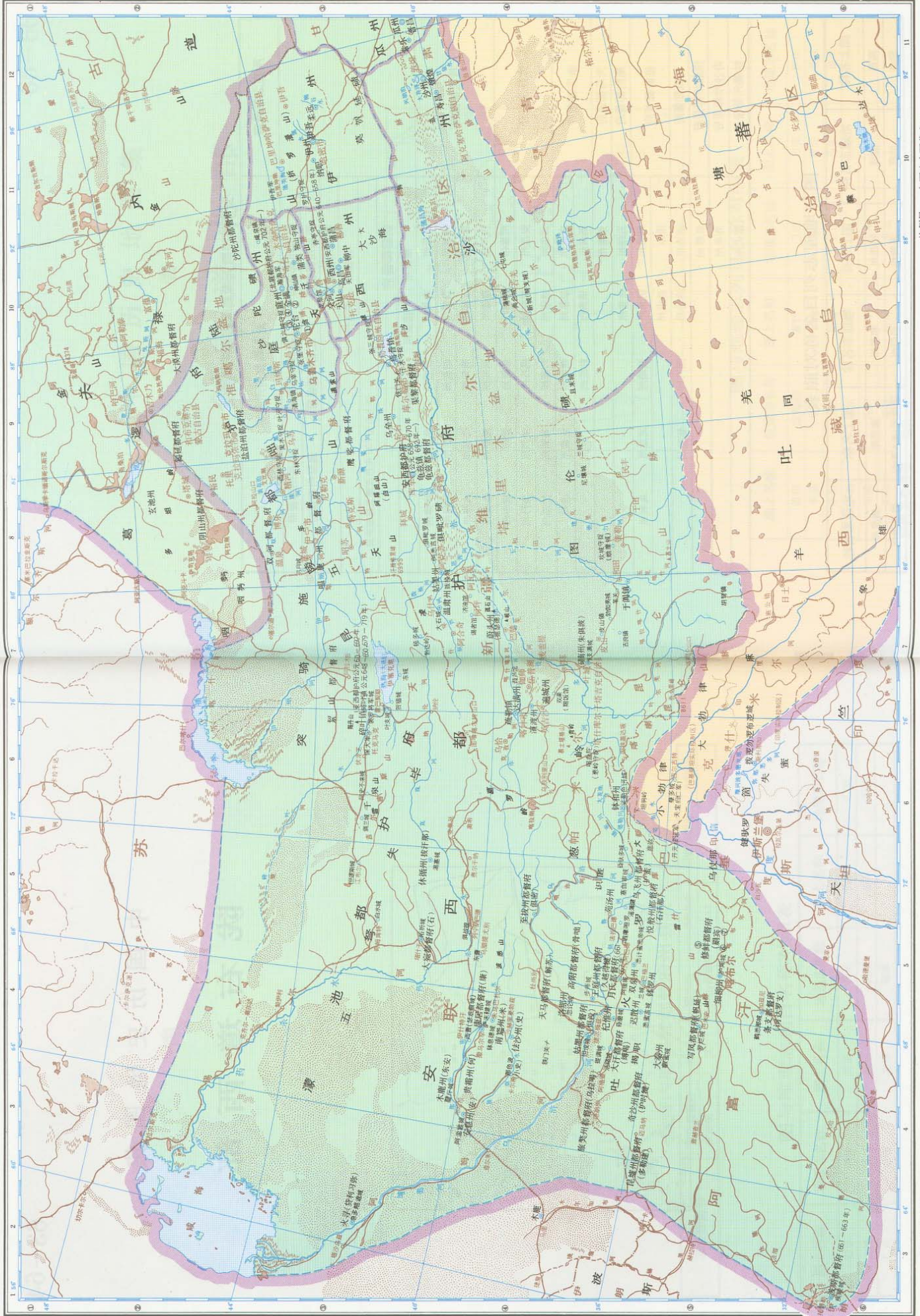


侨寄内地羁縻都督府州县表

凉州都督府	贺兰都督府 金水州	凉州界内 同上	麟州 卢山都督府	凉州界内 同上	兴晋都督府 凉州界内
-------	--------------	------------	-------------	------------	---------------

图与地理志列目名称对照表

图上名称	地理志名称	图上名称	地理志名称	图上名称	地理志名称
安乡	凤林	安乐	长乐	化成	广威
金城	五泉	武州	阶州	香禾	天宝
广武	金城	复津	桐津		



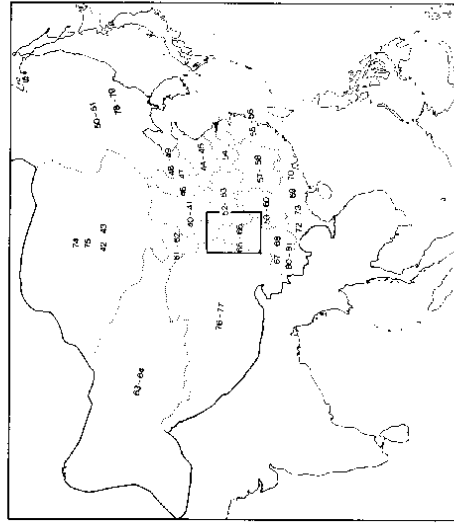
① 宕州都督府 ② 金州都督府 ③ 基州都督府 ④ 兵州都督府 ⑤ 楼州都督府 ⑥ 乌丸州(属肃州都督府) ⑦ 罗州(属凉州)

比例尺 1:900,000
 0 100 200 300 400公里

中国历史地图集

唐

剑南道北部



图与地理志列目名称对照表

图上名称	地理志名称	图上名称	地理志名称	图上名称	地理志名称
益州	成都府	翼州	卫山	方安	罗江
蜀县	华阳	小封	通化	黄安	晋城
东阳	灵池	研那	义兵	马盘	清川
牛鞞	清溪	长城	泸南	大牢	应灵
可泉	西泸	广平	和集		
阳山	通远	唐兴	蓬溪		

益泉
松州无考县名

安西都护府无考羁縻都督府州表

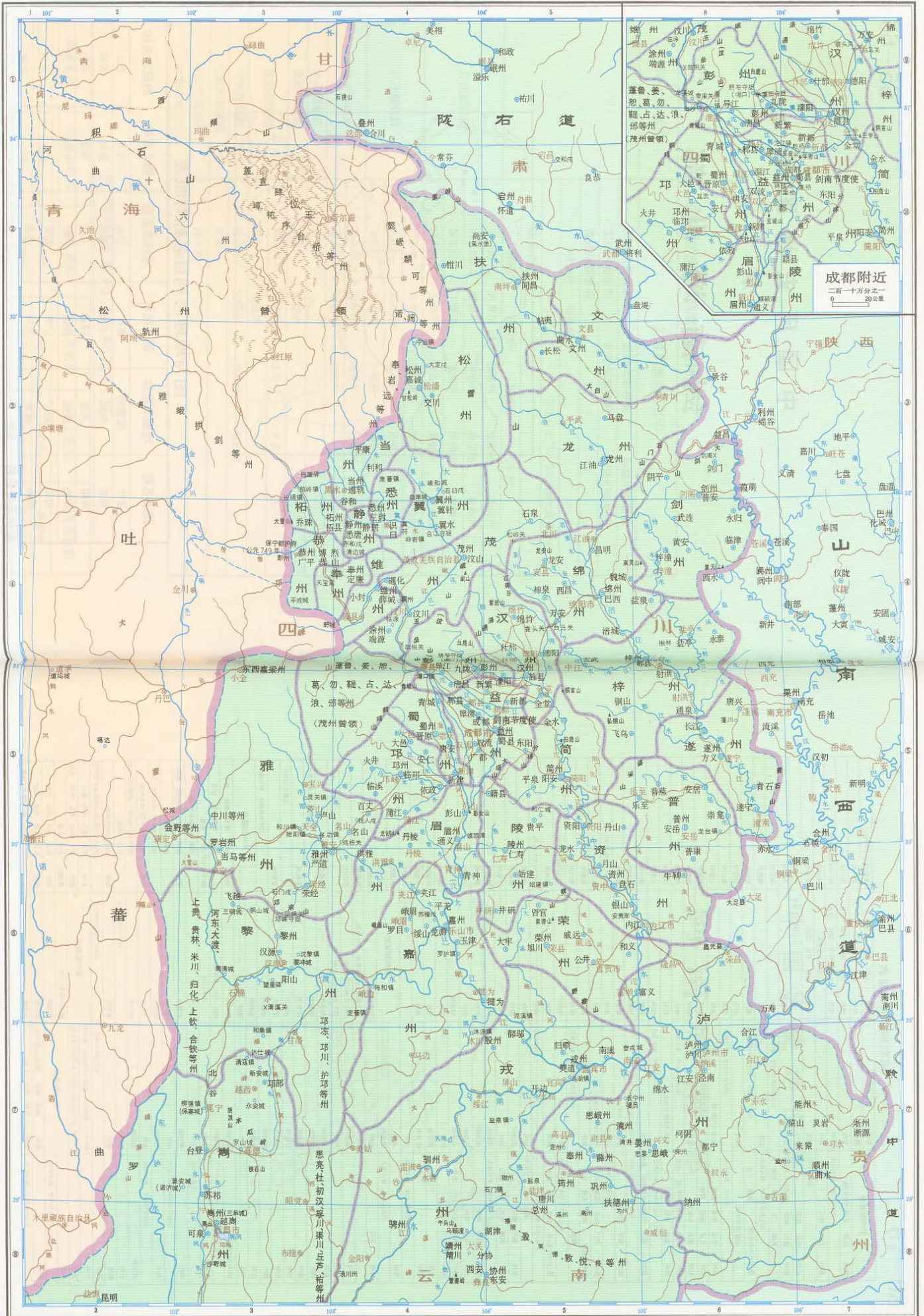
所在之都督府	无考羁縻府州名称	
	哥保州都督府	西盐州都督府
	东盐州都督府	通瑟州都督府
	答兰州都督府	
	特伽州	鸡洛州
	以上公元702年后改隶北庭都护府	
	妫塞都督府	
	耀建州	猪拔州
	蓝氏州	大夏州
	勃水州	盘越州
	曹楼州	丁零州
	伏卢州	身毒州
	附塞州	卷莽州
	安厘州	尉陵州
	诺色州	迷董州
	虞泉州	犁蔚州
	西海州	镇西州
	东离州	
	五翎州	休野州
	毗舍州	阴米州
	漭州	曷度州
	曷谷州	冷沦州
	双露州	悉万州
	海戎州	
	栗乞州	

图与地理志列目名称对照表

图上名称	地理志名称	图上名称	地理志名称
高昌	前庭	姑墨州	和墨州
蒲类	后庭	温南州	温南州
		疏勒州(新疏勒城)	疏勒州
		焉耆州	焉耆州
		焉耆州(新焉耆城)	焉耆州

剑南道北部

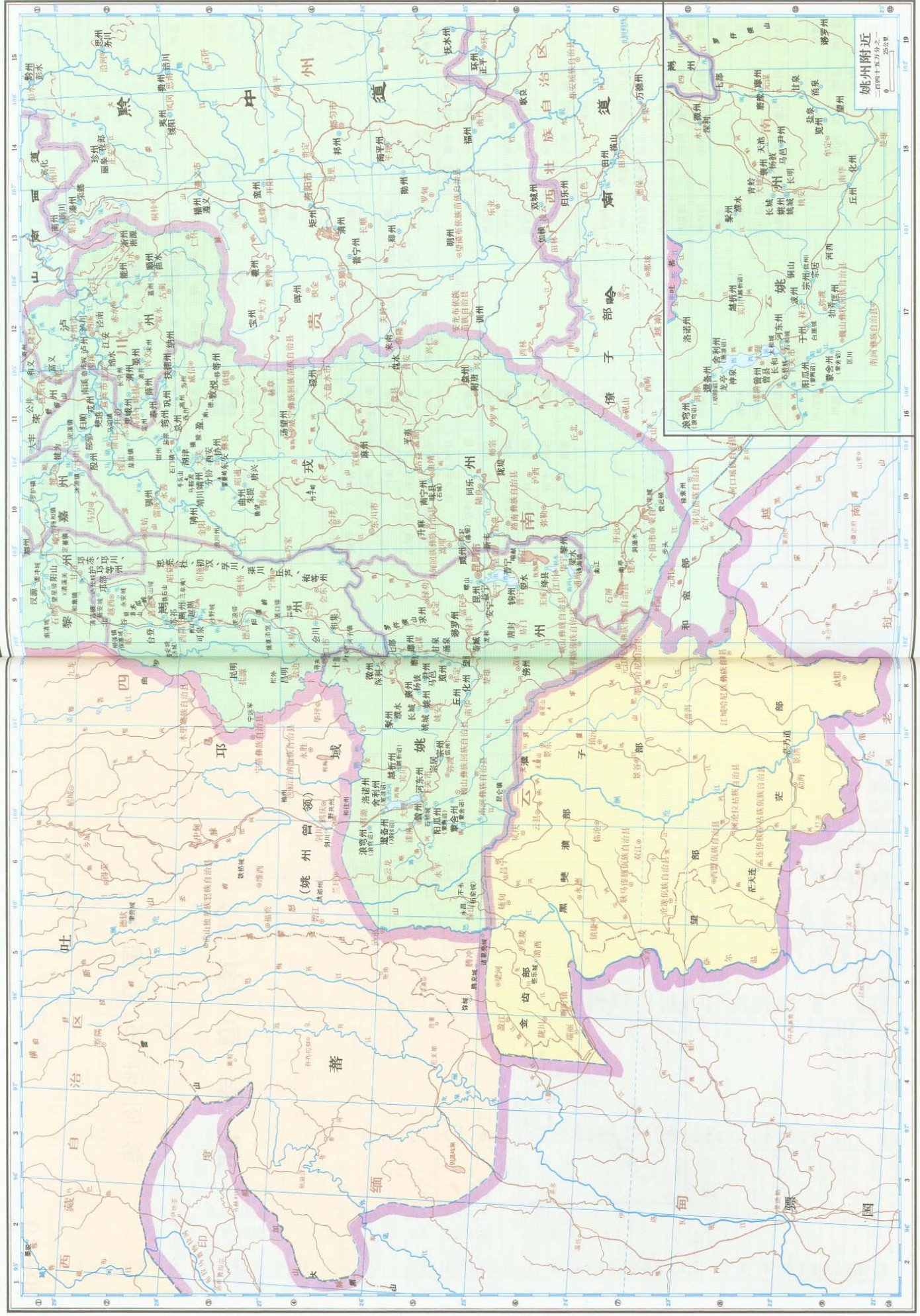
唐



开元二十九年 (741 年)

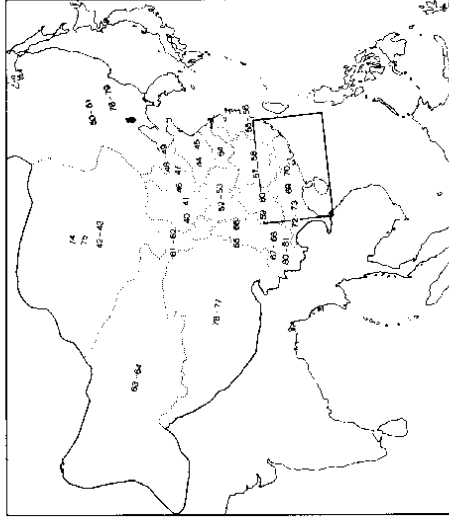
比例尺 二百四十五万分之一

25 0 25 50 75 100公里



中国历史地图集
唐

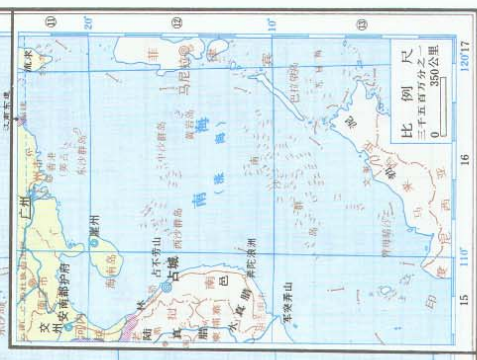
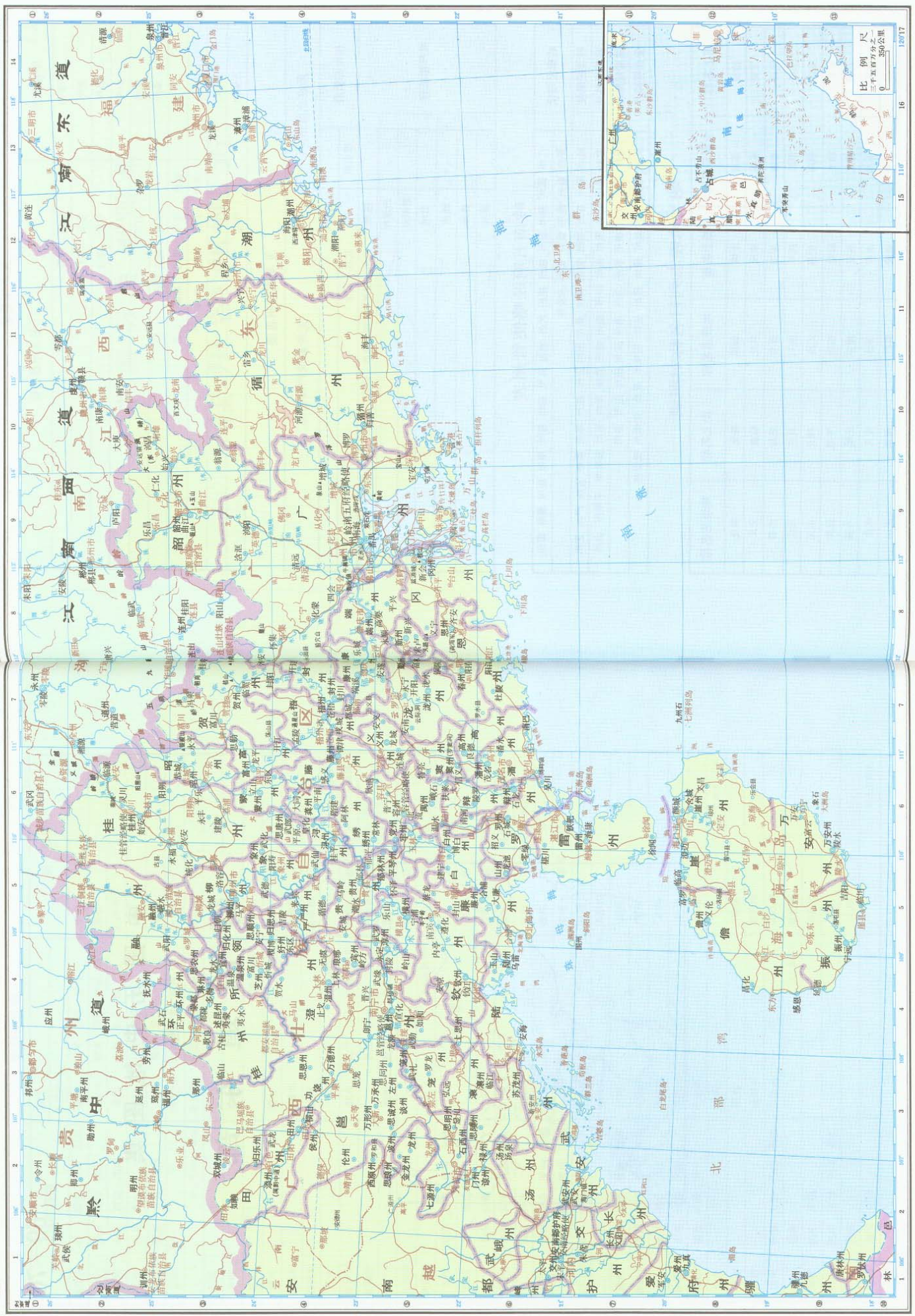
岭南道东部



羁縻州县表

戎州都督府		桂州		姚州都督府	
南宁州	味 同乐 升麻 同起	新罗 弓高 罗谷	于州		
	新丰 鹿陵 泉麻	拱平 拱高 葵麻 糜托 通识	巽州		
协州	东安 西安 泗津	柳池 松花 攸	五陵州		
曲州	朱提 唐兴	八梓 岳池 武安 罗林	柘州		
盘州	附唐 平夷 盘水	从州 化 岳池 武安 罗林	和任州		
		柘山 南宁	舍利州		
麻州		柯连州 柯连 罗名 新茂	范邓州		
	以上见旧志、新志	麻金 保卫 涪麻	野共州		
英州		以上见新志	洪郎州		
声州		禄州	日南州		
勐州		见新志 南夷特	属邓州		
威州		益州	遵高州		
泸定州		古靖州	洛稽州		
同武州		献州			
严州		以上见曹字注			
汤璧州		黔州 武宁 洵水 古质 昆川	昆州 益宁 晋宁 安宁 秦城		以上见新志
武德州		益燕 孤云	黎(新志作黎州) 梁水 符		
姜龙州		威州 东公 龙原 韦川	匡州 物弄 匡川		
武恒州		美川	象州 泮水 青岭 岐屋 铜山		
南唐州		以上见新志新州	尹州 马邑 天池 盐泉 涌泉		
洛州	临津 夷莫 曾城 慈药		甘(新志作石梁)		
悦州	甘泉 青莫 临川 悦水		曾州 曾 三部 神泉 龙亨		
镜州	夷邻 胡璩		铜州 碧永 阴封		
	夷郎 夷律 溪麻 岳连		襄州 杨依 强乐(新志作乐通)		
	池临 野井		宗州 宗麻 石塔 河西		
邕州	盐永 高山 罗余 临岳		邕州 深利 七部		
	邕州 临峴 隋川 寻歌		望州 磨像 七部		
总(一作志)州	浮摩 夷惟 夷莫				
	河西		藤罗州		
盈州	盈川 涂莫 施麻 施藤		望州		
武昌州	洪武 罗虹 琅林 夷朗		傍州		
	米莫 罗新 翁婆		求州		
扶海州	宋水 扶糖 阿阴		丘州		
播朗州	播姓 从顺 顺化		览州		
信州					
居州			浪穹州		以上见新志、旧志
炎州			越新州		
驯州	驯株 太池 方泥 罗威		阳瓜州		
	播野		繁舍州		
骋州	斛木 罗相		河东州		
浪川州	郎浪 郎述 何度 郎仁		波州		
	因附		化州		
靖州	靖川 分协				以上见新志

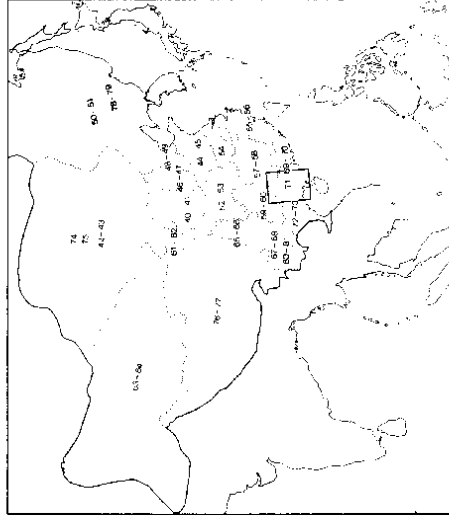
岭南道东部



中国历史地图集

唐

桂州容州附近



无考州县表

所在之州	无考州县名称
平琴州	福阳 古符
浚州	善文 子仁
田州	都教 燕佳
山州	盆山
罕州	石川
澳州	波灵 崑山
岩州	安乐 思封 高城 石岩
古州	东预 古书 乐兴
尧州	扶南 武魂 武江
万安州	博辽

无考羁縻州县表

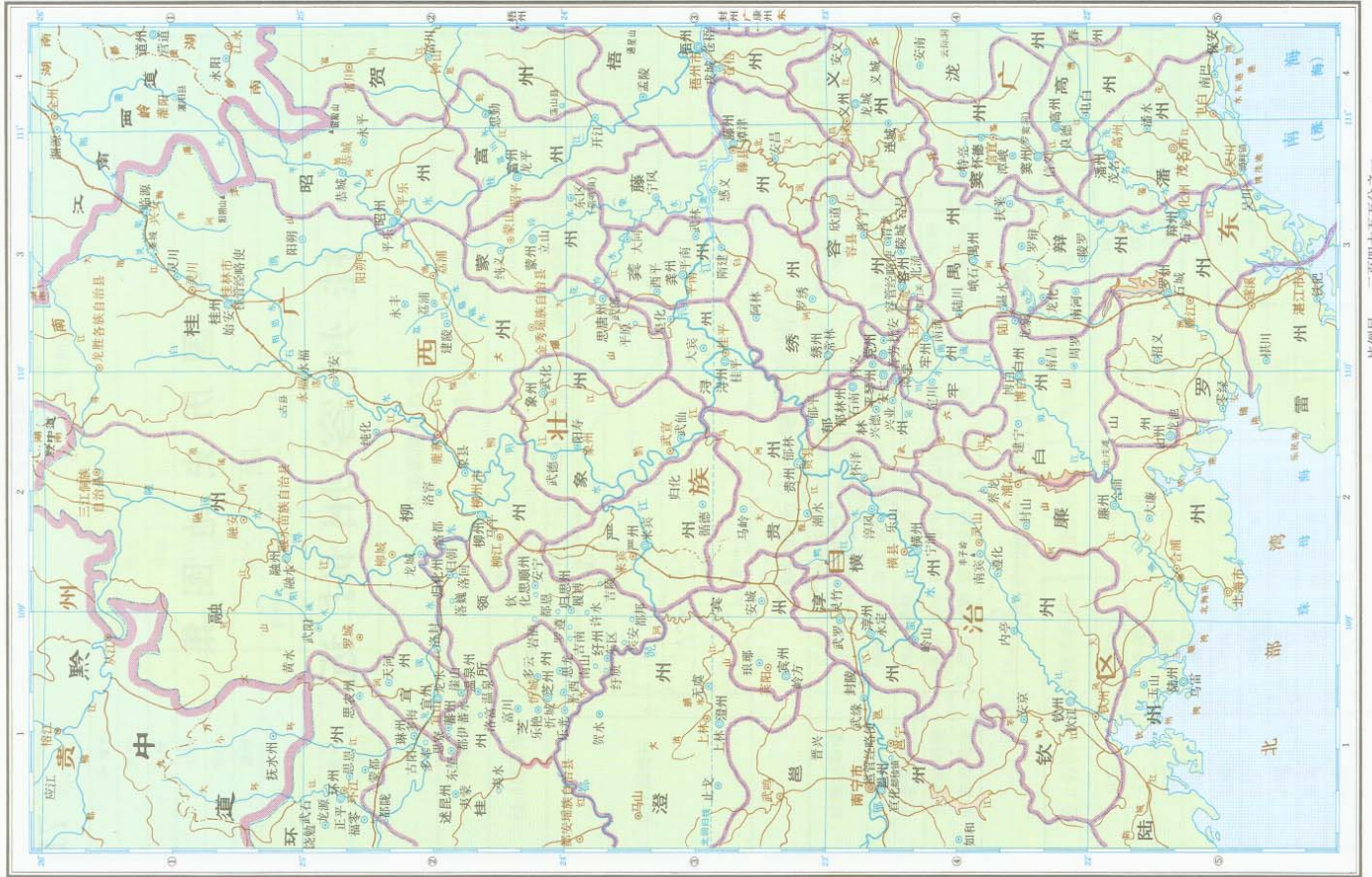
所在之府州	无考羁縻州县名称
桂州都督府	梧州
	思农州
	武容 武全
邕州都督府	梧州
	梧州
	正平 富平 龙源 思恩 饶勉 武招 都象 歌良
	归淳州
	思刚州
	员州
	螭州
青州	
得州	

岭南五府经略使管州表

岭南经略使	广州 韶州 端州 韶州 梧州 贺州 昭州 恩州 高州 潘州 封州 容州 新州 潯州 雷州
桂管经略使	罗州 勤州 崖州 振州 振州 万安州
容管经略使	桂州 昭州 梧州 贺州 柳州 宜州 融州 环州 蒙州 古州 严州 芝州
邕管经略使	容州 藤州 义州 象州 柳州 象州 柳州 党州 牢州 岩州 郁林州 平琴州 山州
安南经略使	邕州 宾州 贵州 欽州 浔州 潯州 濠州 龙州 田州 澄州 清州
	交州 驩州 爱州 雋州 峰州 涇州 长州 福谿州 戎州 武峨州 武安州

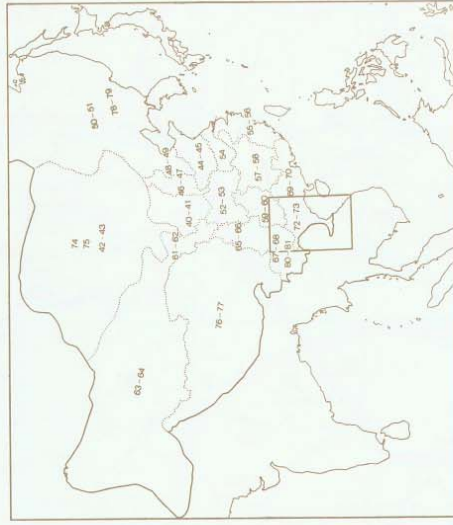
图与地理志列目名称对照表

图上名称	地理志名称	图上名称	地理志名称	图上名称	地理志名称
浔安	浔水	安城	侯城	纯化	恭化
宝安	东莞	浔风	从化	临源	全义
安蓬	岩唐	安京	保京	褚封	浚曹
乐城	性城	西平	阳川	开江	马江
安南	镇南	安昌	义昌	纯义	正义
永宁	建水	始安	临桂	平原	恩和
石城	廉江	兴安	理定	龙城	孝溪
招义	干水	永丰	丰水	安义	永业
齐安	恩平	建隆	修仁	南宾	灵山



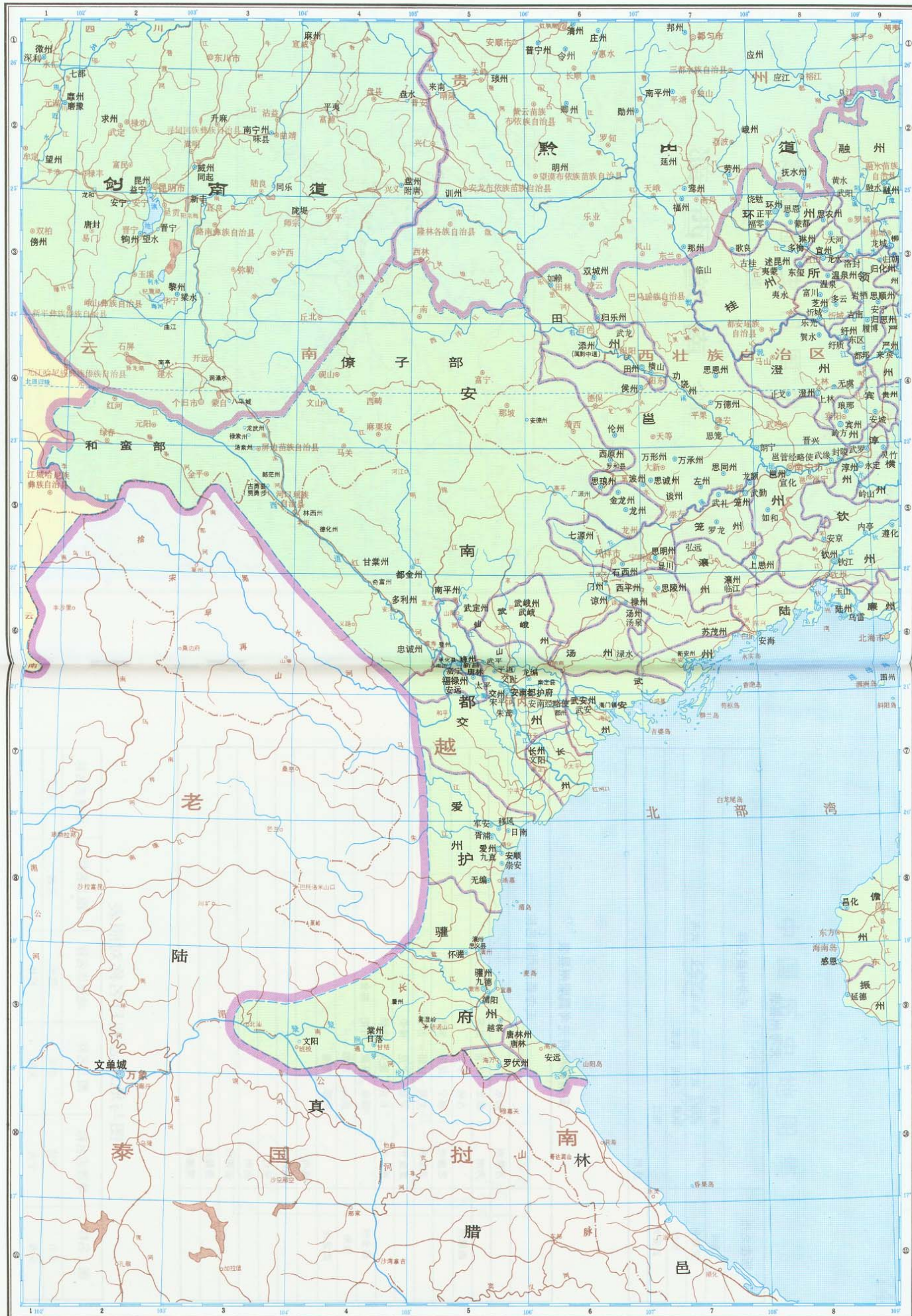
唐
中国历史地图集

西部南道



岭南道西部

唐



开元二十九年 (741 年)

比例尺 三百五十万分之一
35 0 35 70 105 140公里

中国历史地图集

唐时期

突厥

无考州县表

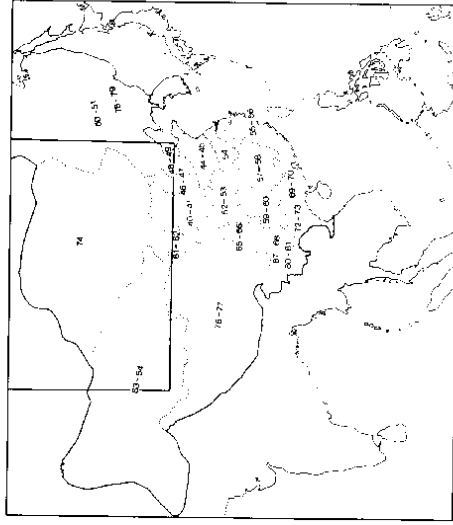
所在之州	无考州县名称
扬州	罗阳
武顺州	武缘 梁山 如马 武义 武夷
长州	铜鞮 长山 其常
武安州	临江
	庞州

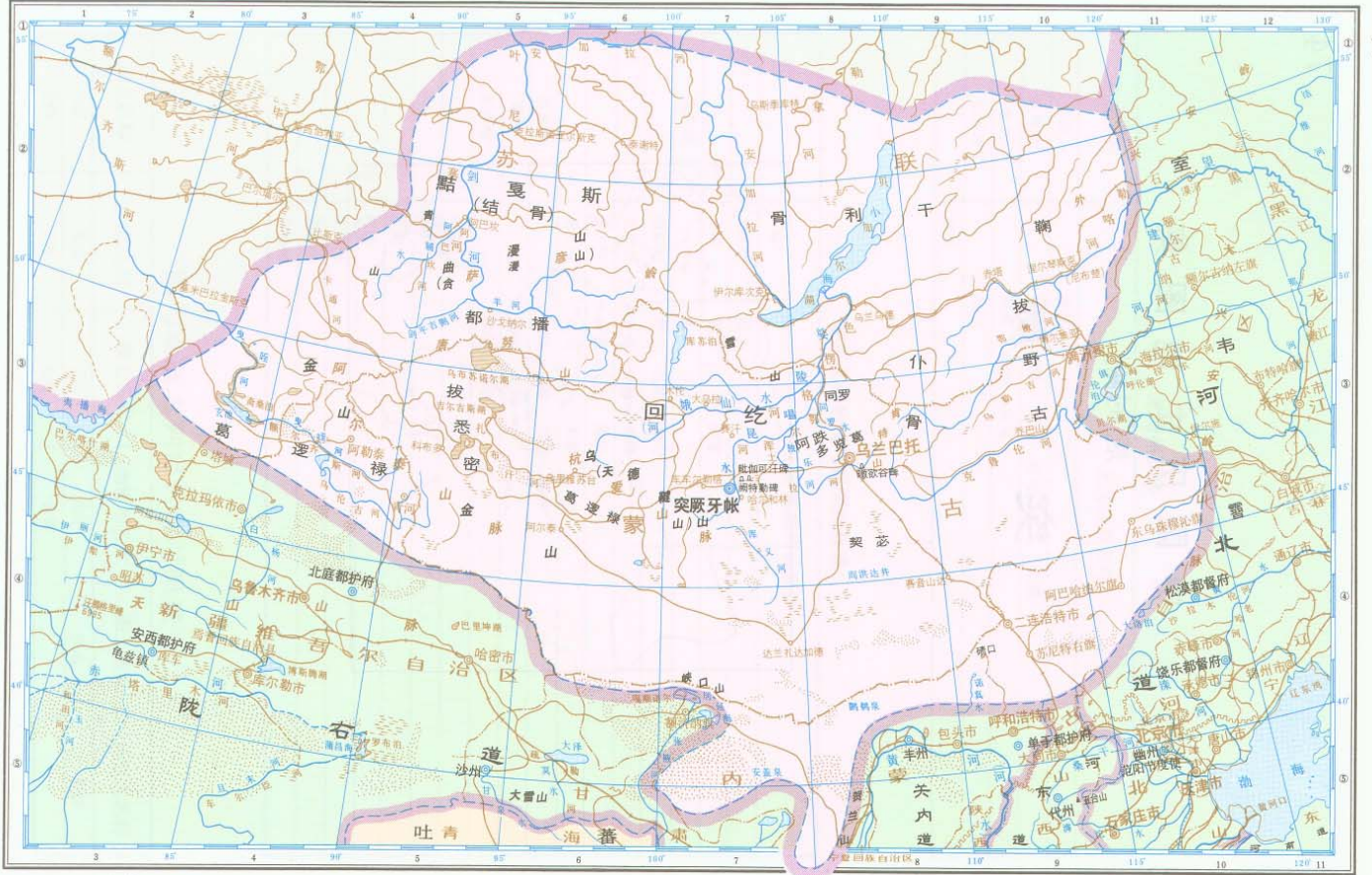
安南都护府无考羁縻州县表

无考羁縻州县名称	
万泉州	陆水
为州	都龙 议会 武零
西原州	占林 罗淡
思麻州	都宁 昆阳 罗方
武兴州	文葛 甘陵 苏勃
金麻州	罗嘉 文龙 禄荣
提上州	长奕 提头 朱绿
都金州	温泉 嘉陵 甘阳 都金
谅州	武兴 古都
武定州	扶那 覆端
	真州
	信州
	余州
	迥州
	金邻州
	佛陵州
	蒙德州

图与地理志列目名称对照表

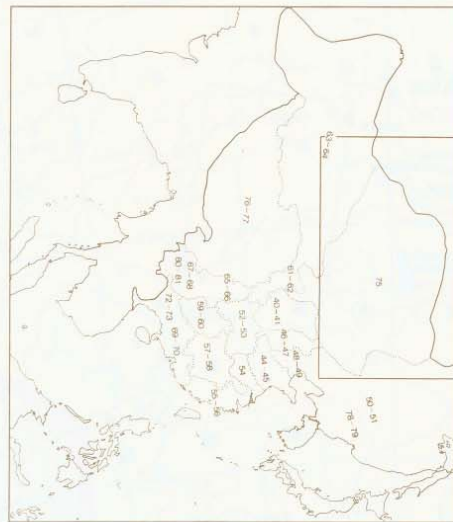
图上名称	地理志名称	图上名称	地理志名称	图上名称	地理志名称
玉山	华清	崇安	崇平	安远	柔远
安海	宁海	无编	长林		



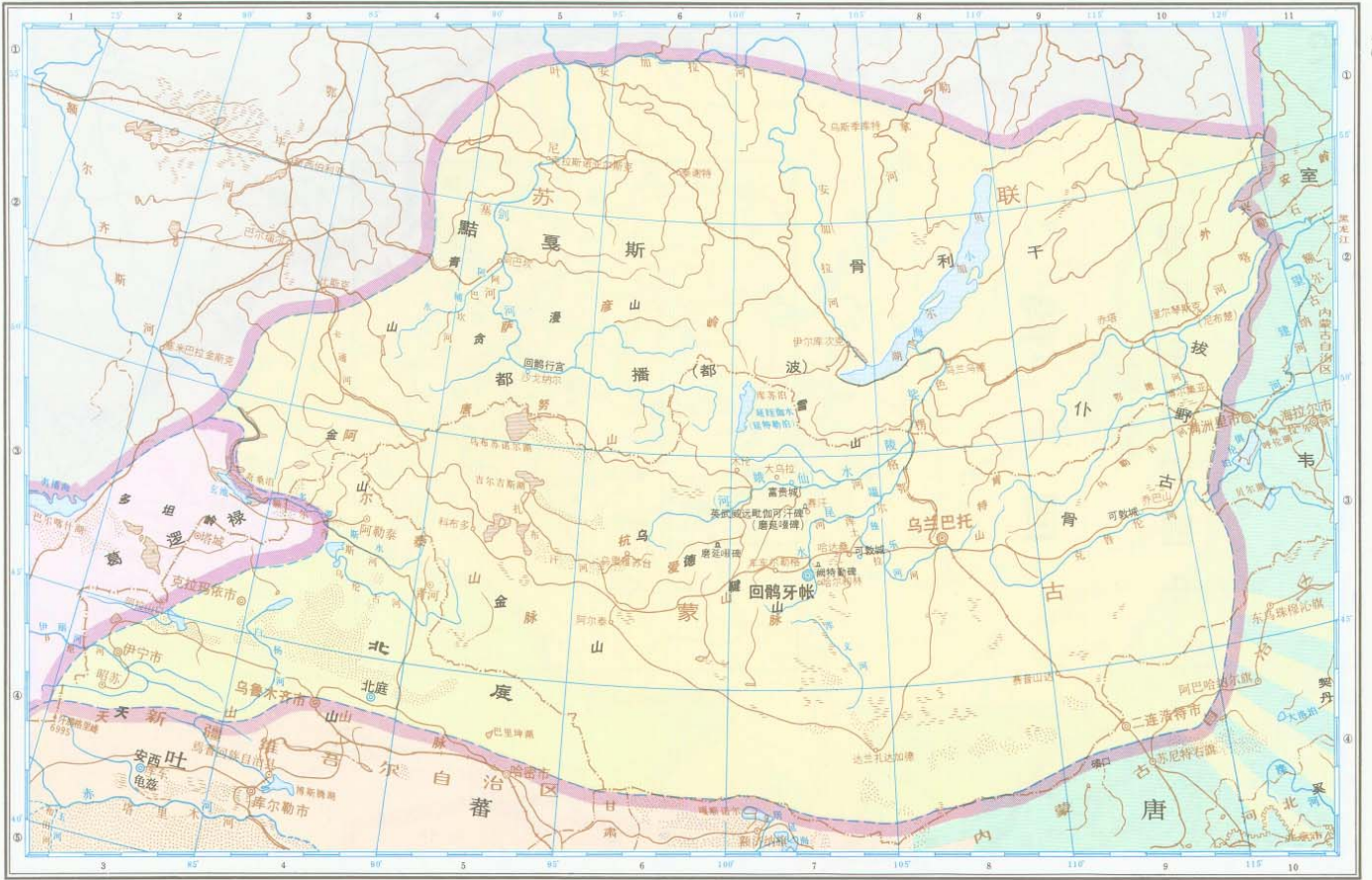


741年(唐开元二十九年)

比例尺 一千六百万分之一
150 0 150 300 450 600公里

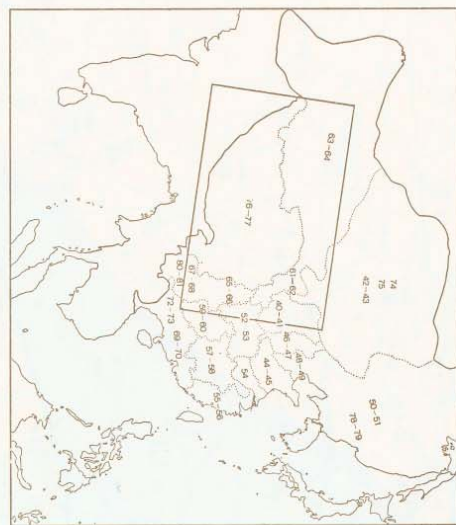


中国历史地图集
唐时期
回鹘

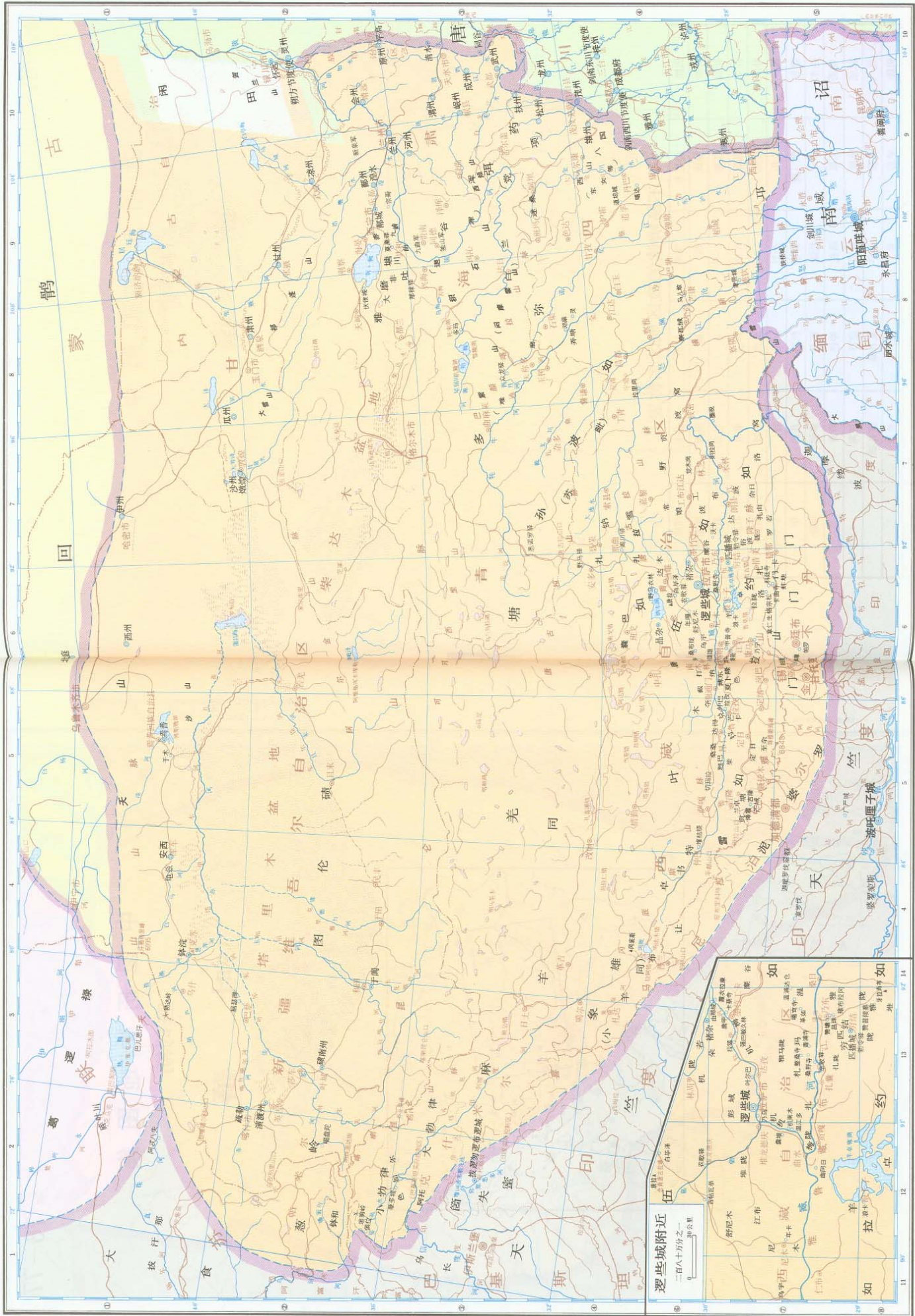


820年(唐元和十五年)

比例尺 一千四百万分之一
0 150 300 450 600公里



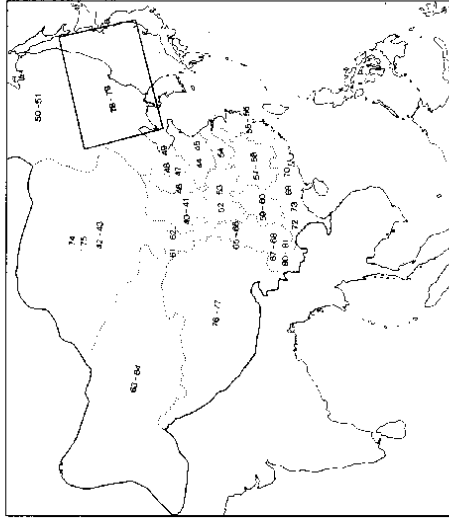
中国历史地图集
唐时期
吐蕃



些些城附近
 二百八十分之一
 0 10 20 公里

中国历史地图集
唐时期

渤海



不易辨读的政区地区名称表

任如	新尼木	雅推	打纳	芒卡	瑛城
药如	雅脱	慕	戴	贡塘	雅摩塘
叶如	江布	门卡	木	兰豆	高
如拉	雅脱	札由	拉克	象雄	扎脱
孙波如	巴脱	门	桑桑	芒城	俗波
温	札玛	杂日	达得	麻	卓书特
藤合	雅马脱	蚌塘	机梅	九曲	夺
达木	羊豆	初脱	机朵	多弥	至杂
隆岩	工布	洛扎	仲巴	野贡	
彭城	娘波	尼木	定日	波高	
札	达波	乌宇	夏卜隆	察瓦脱	
机脱	罗吉	乡	色	弄塘	



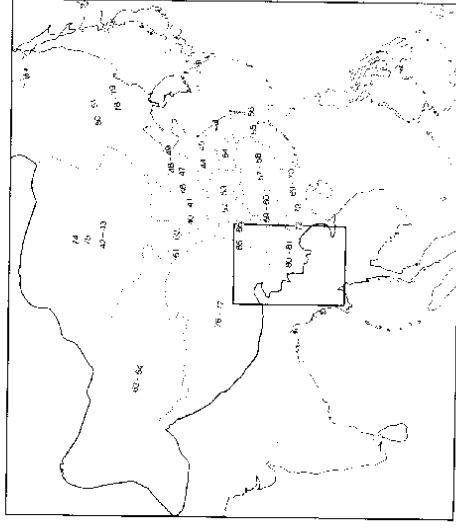
中国历史地图集

唐时期

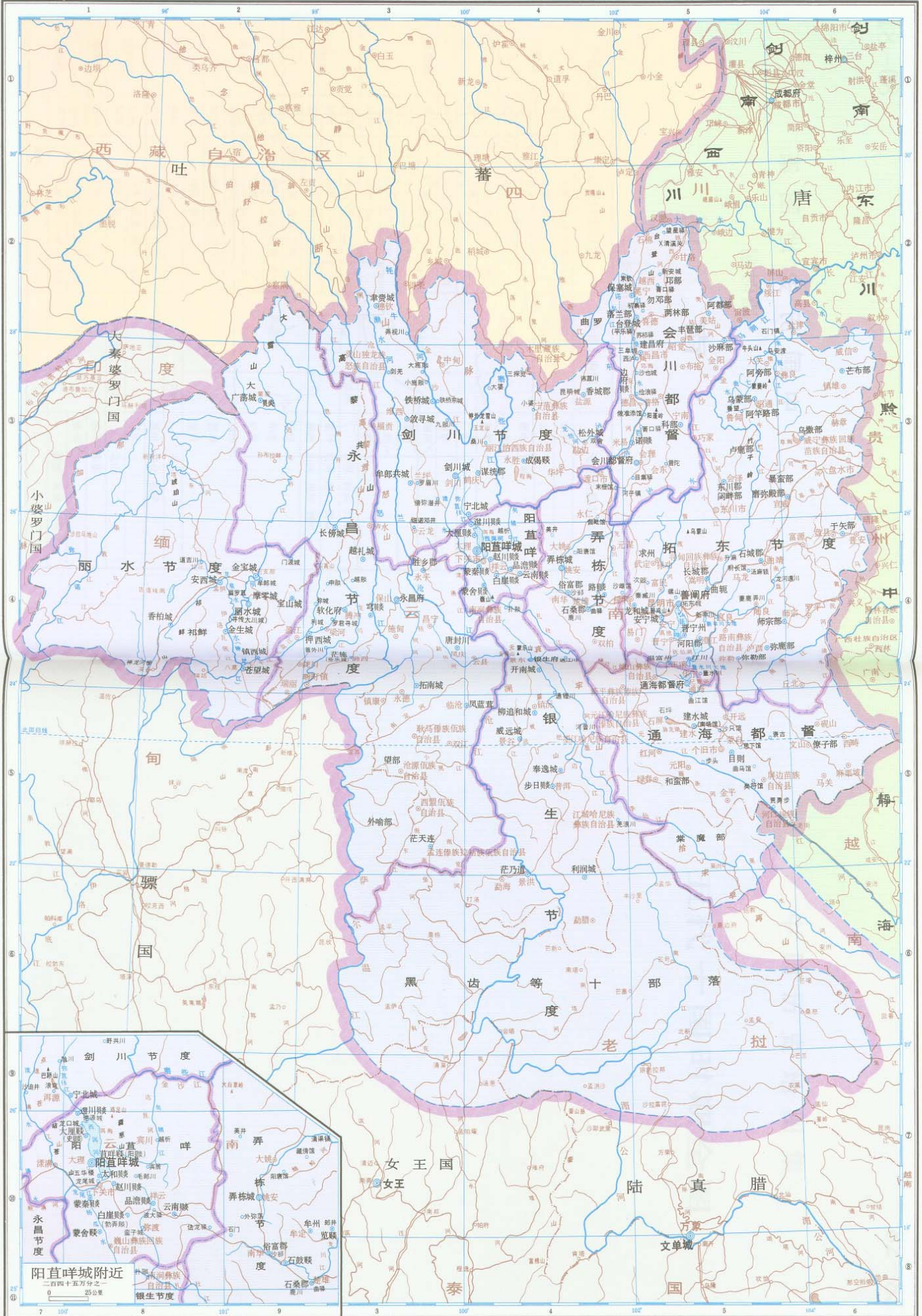
南 诏

无考州县表

所在之府州	无考州县名称	所在之府州	无考州县名称	
龙原府	长平 富利 佐彝 丰水	安边府	璋州	
	扶波 永平		益州	
	长伏		蒙州 紫蒙	
显德府	贡珍	东平府	黑州	
	金德 常乐 永丰 鸡山		比州	
	长宁		广州	
	山阳 汉阳 白岩 霏岩		汾州	
	河湟 苍山 龙珍		蒲州	
龙原府	常丰 均谷 霏利	铁利府	海州	
	纳水 绿城		义州	
	霏山 铁山		归州	
	乌山 熊山 白杨		达州	怀福 豹山 乳水
	海阳 接海 格川			富州 富寿 新兴 优富
	水岐 顺化 美县			美州 山河 黑川 熊川
	贺州 洪贺 迭城 吉理 石山			越州
	鹰岩 龙山 滨海 升平			怀州
	灵泉			纪州
	神阳 仙岩			福州
貂岭 清泉 尖山	栗州			
神化 剑门	芝州			
神乡	宁州			
南越府	潮信 隍琅 破石	安远府	蒙州 蕪化 崇平	
	希多 显义 鹊川 强师		常州	
	新安 渔谷		花山	
鸭绿府	神乡	独秦州	锦州	
	神化 剑门		奉集	
扶余府	希多 显义 鹊川 强师	北原 名称不明	蕪州	
	新安 渔谷		蕪部 蕪波 云川	
靺鞨府	万安	潘州	蕪部 蕪波 云川	
	平岗 岩城 慈美 安夷			
定理府	沈水 安定 保山 能利			
	潘州			



南诏



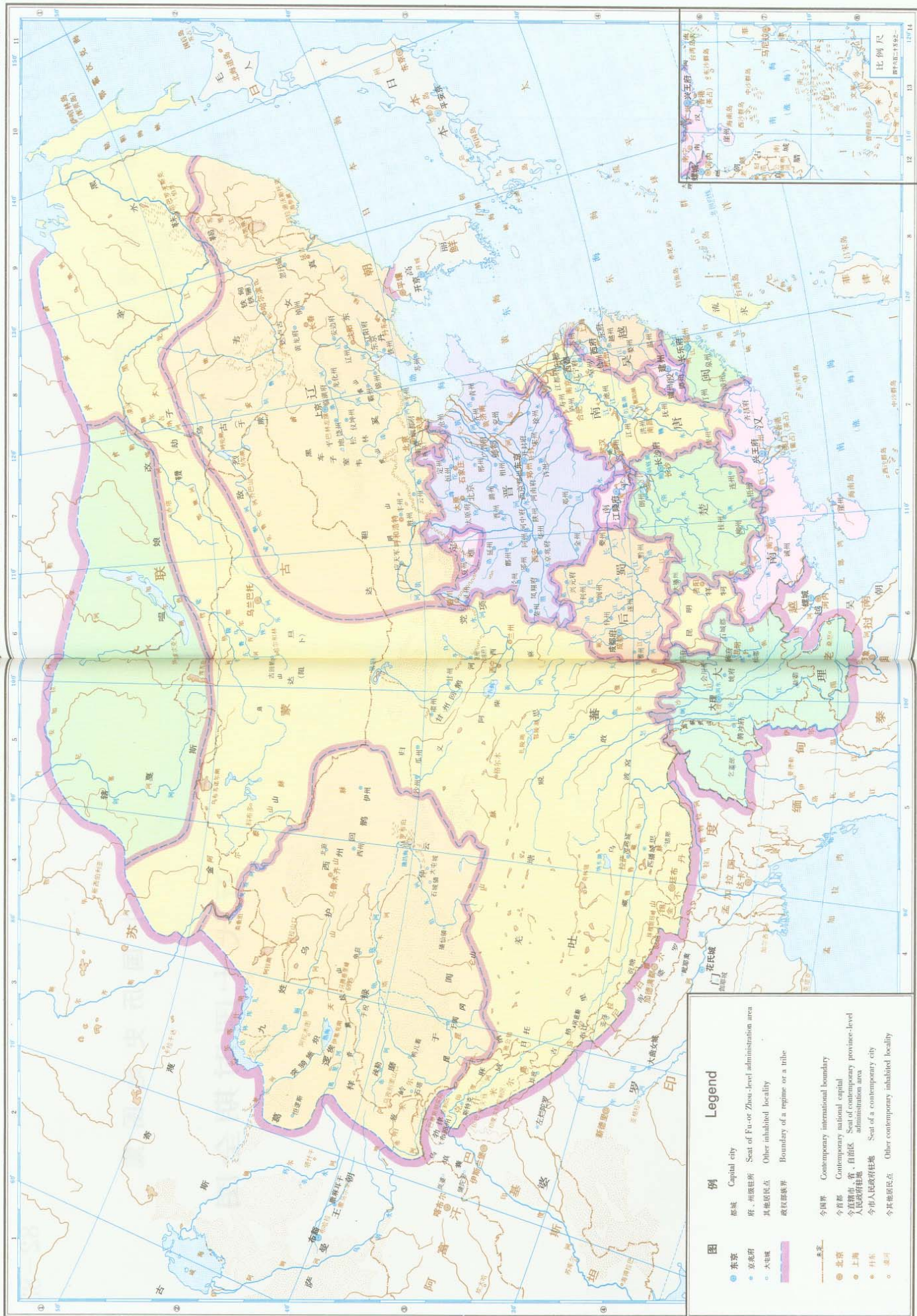
贞明二年 (879年)

比例尺 四百九十万分之一
0 50 100 150 200公里

中国历史地图集

五代十国时期全图

五代十国时期全图



Legend

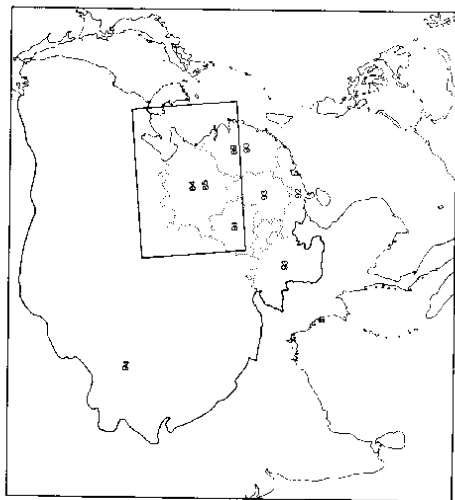
● 东京	都城
● 京兆府	府、州级驻地
● 大屯城	其他居民点
—	政权疆界
—	今国界
● 北京	今首都
● 上海	今直辖市、省、自治区
● 南京	今直辖市政府驻地
○ 洛阳	今市政府驻地
○ 其他居民点	其他当代居民点

清康熙八年(1669年)

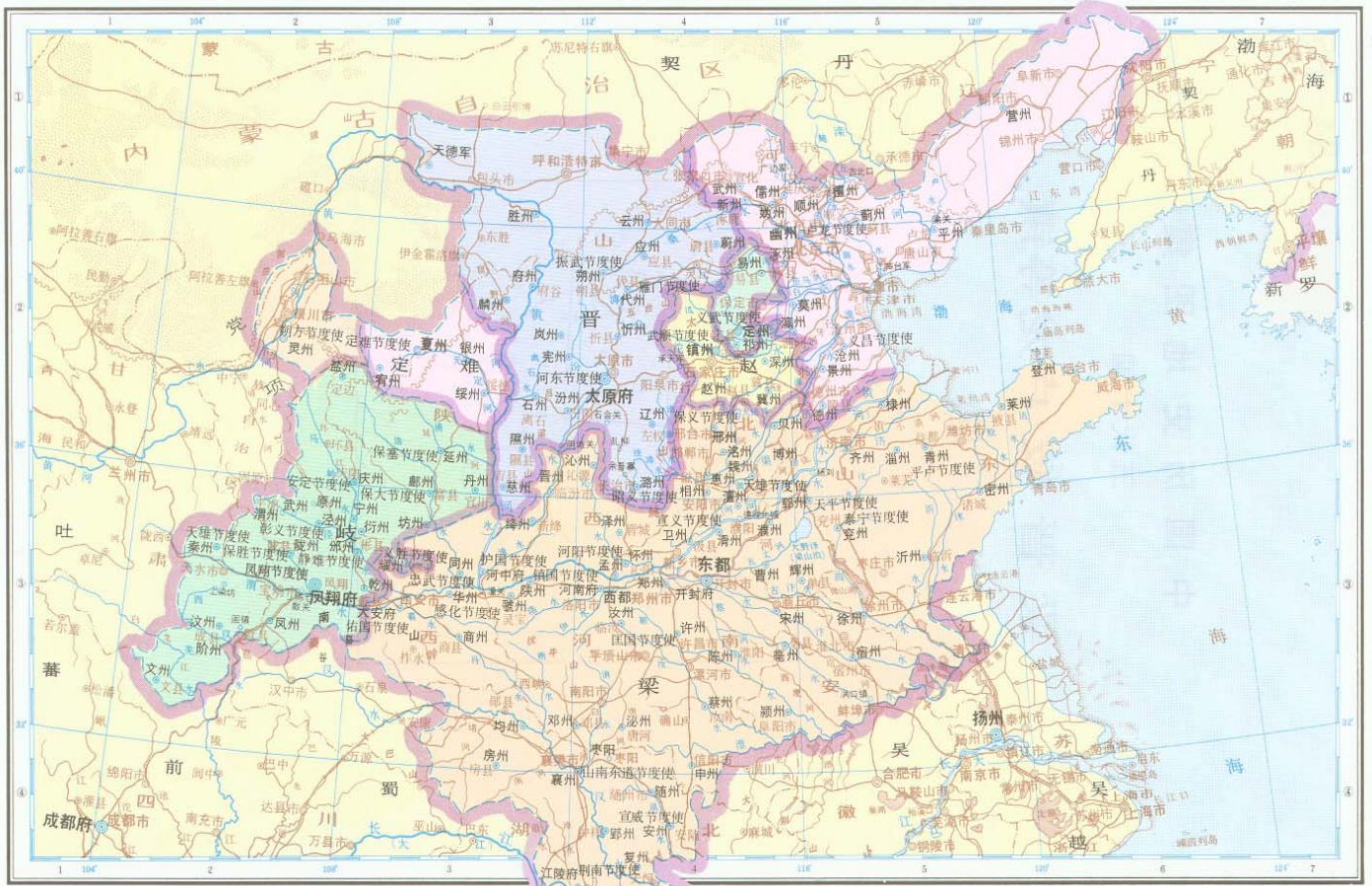
中国历史地图集

五代十国

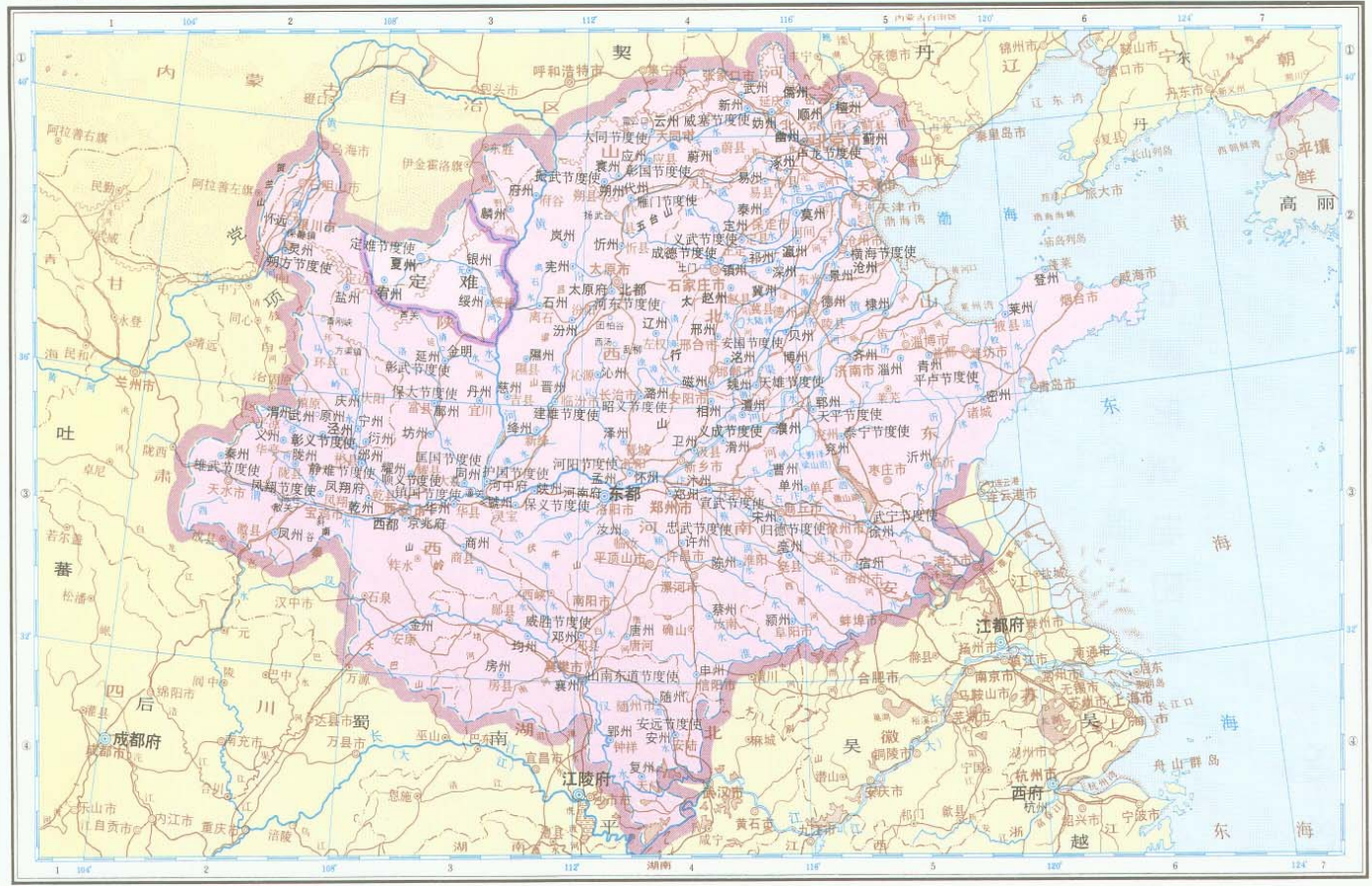
梁晋岐卢龙等镇
唐



梁 晋 岐 卢龙等镇

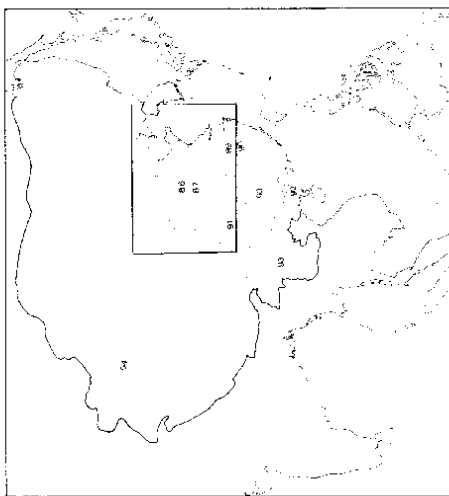


唐

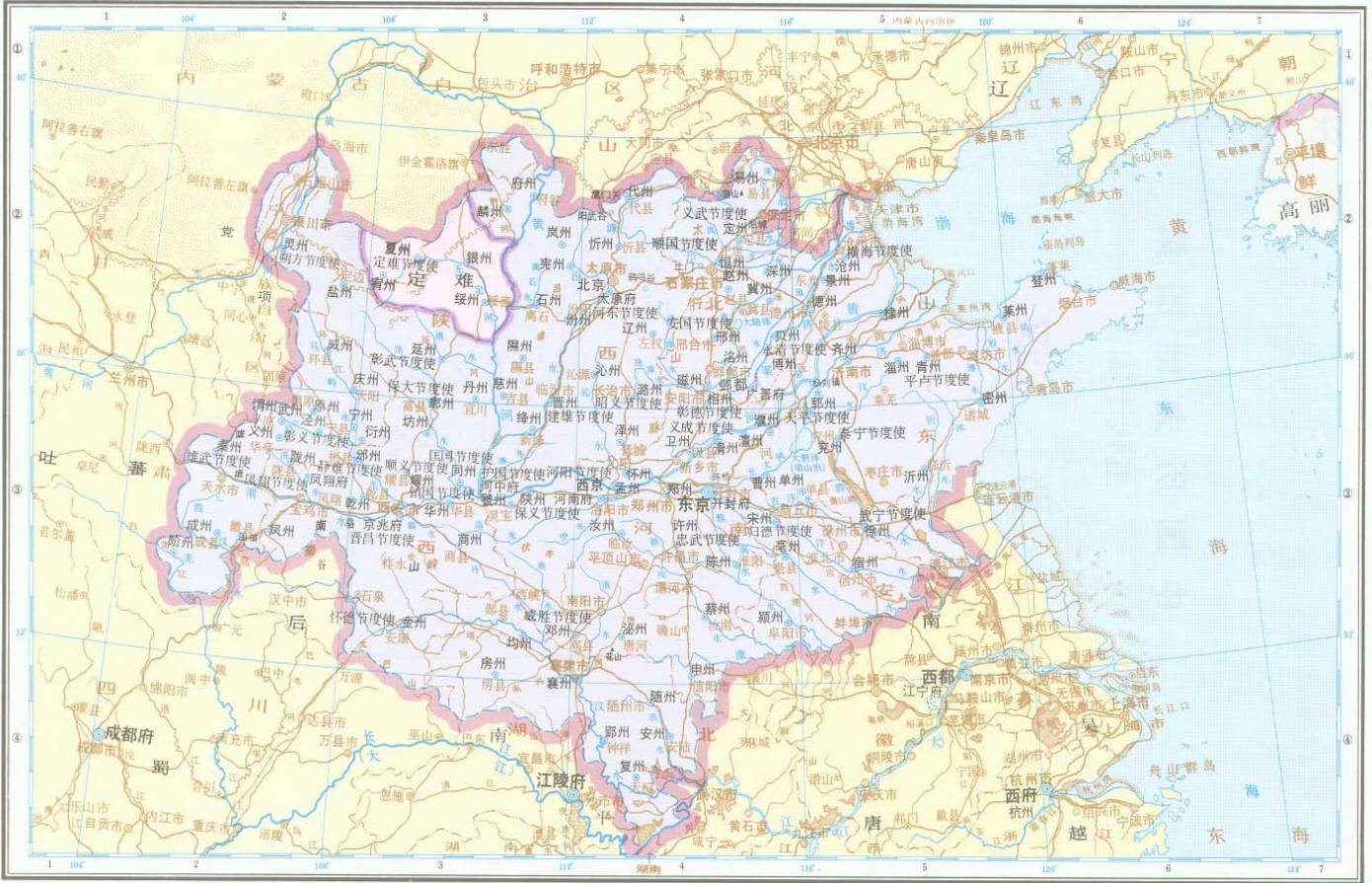


中国历史地图集
五代十国

晋 汉



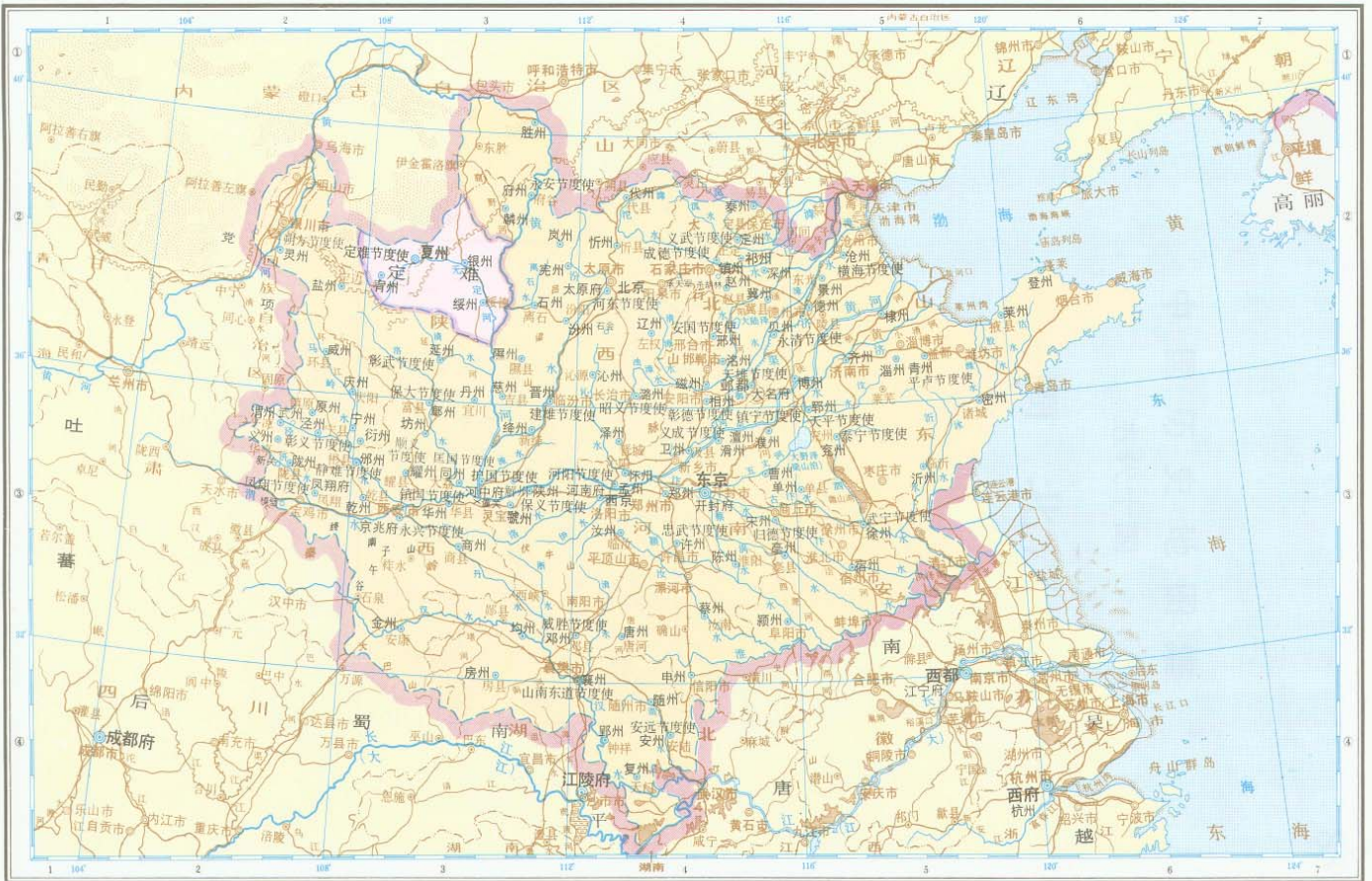
晋



晋天福八年 913年

比例尺 九百八十分之一
100 0 100 200 300 400公里

汉



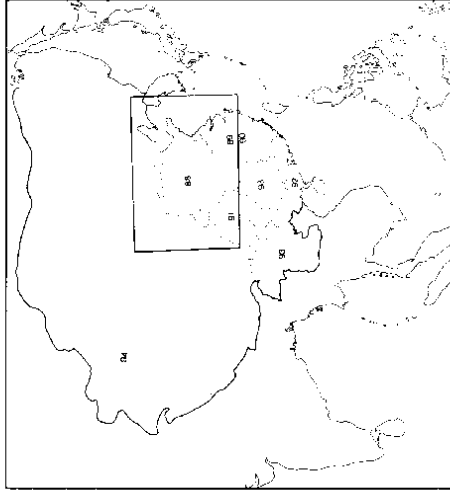
汉乾祐二年 919年

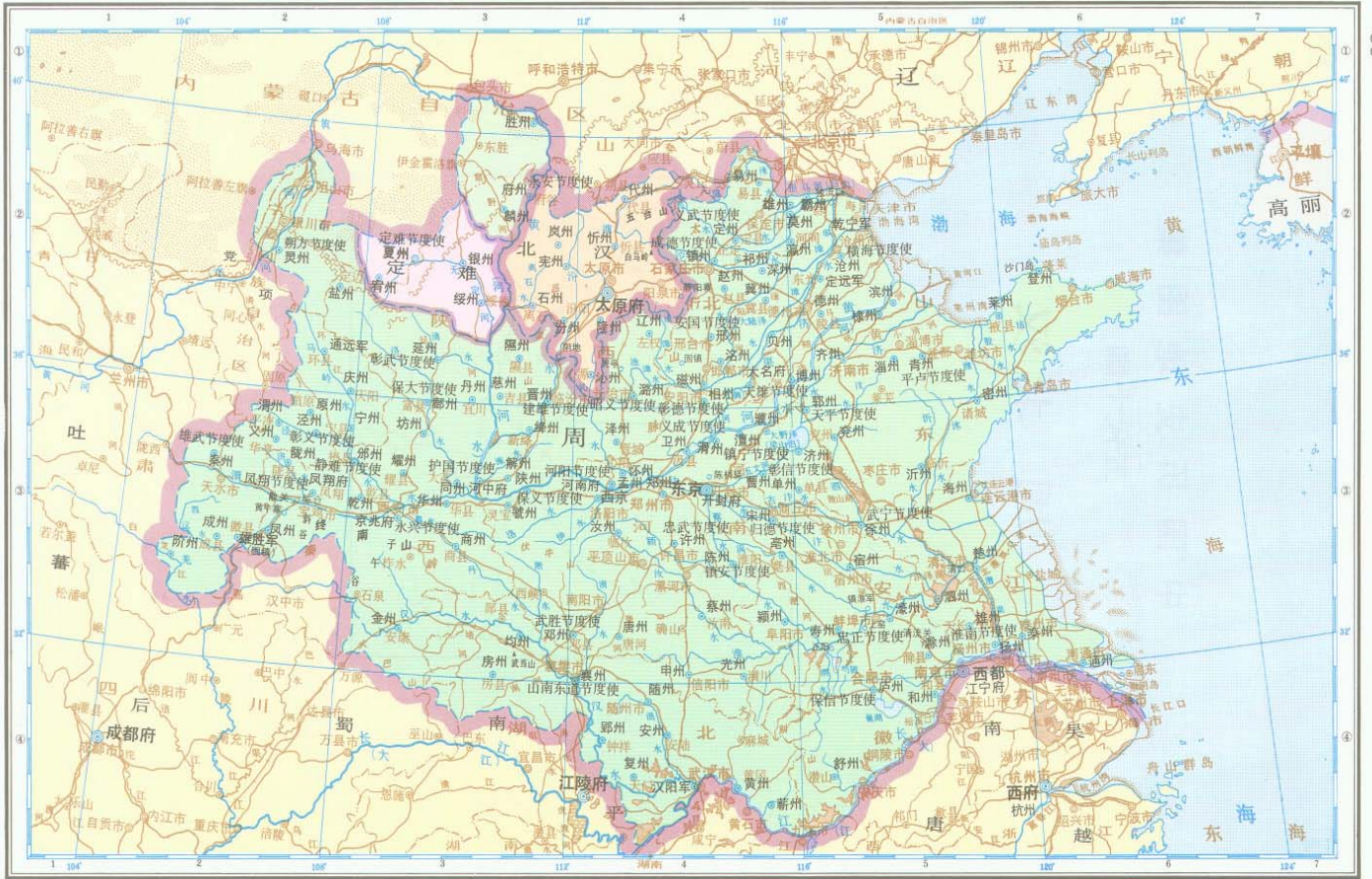
比例尺 九百八十分之一
100 0 100 200 300 400公里

中国历史地图集

五代十国

周 北汉



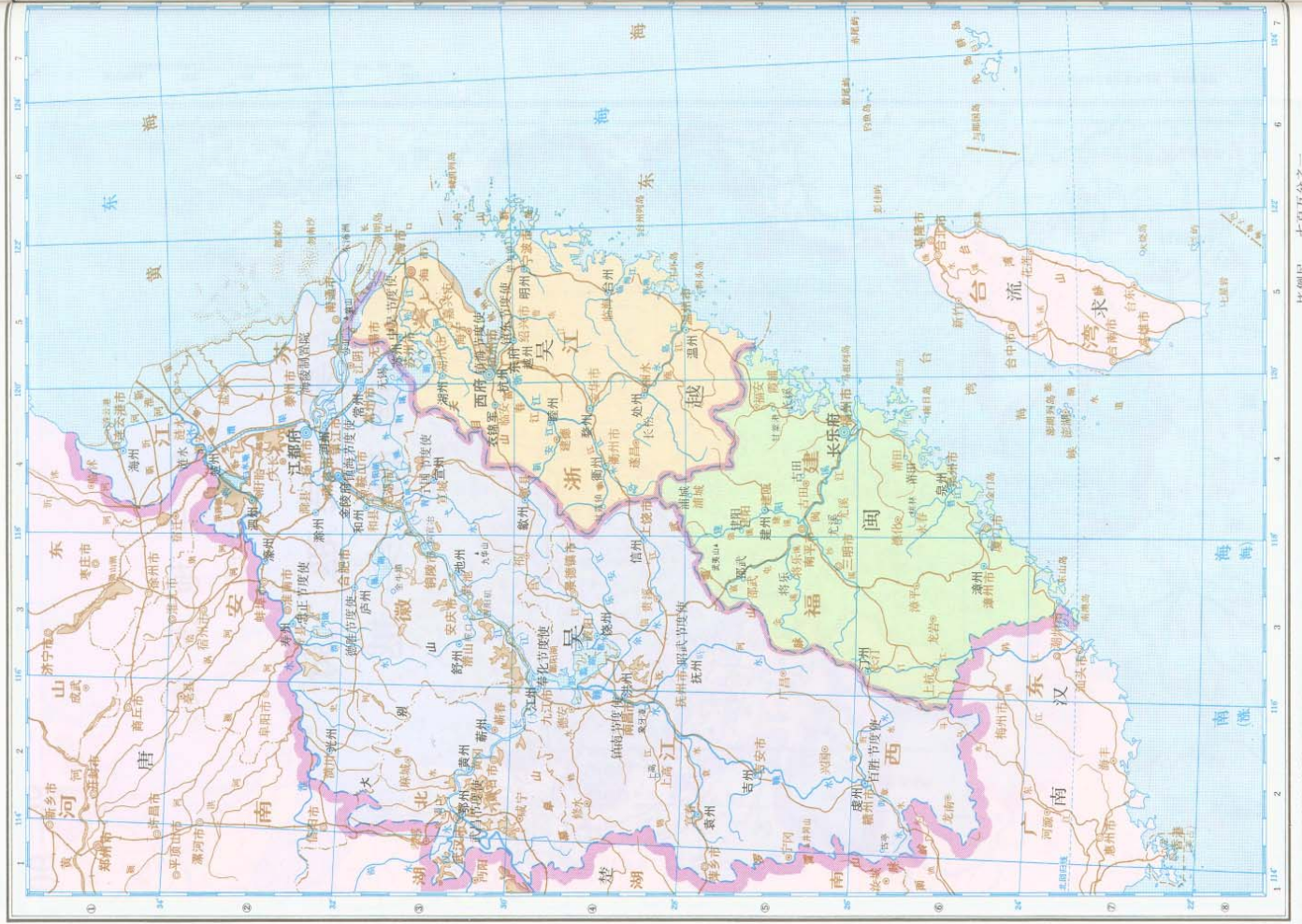


周显德六年、北汉天会三年（959年）

比例尺 九百八十分之一
100 0 100 200 300 400公里



中国历史地图集
五代十国
吴 吴越 闽
南 唐 吴越



五代六年，闽王自二年（891年）

比例尺 七百万分之一
70 0 70 140 210 280公里

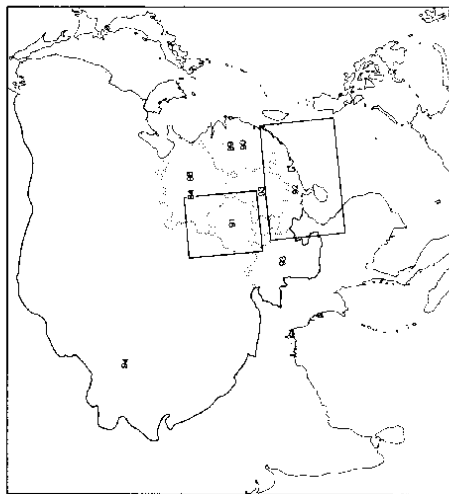


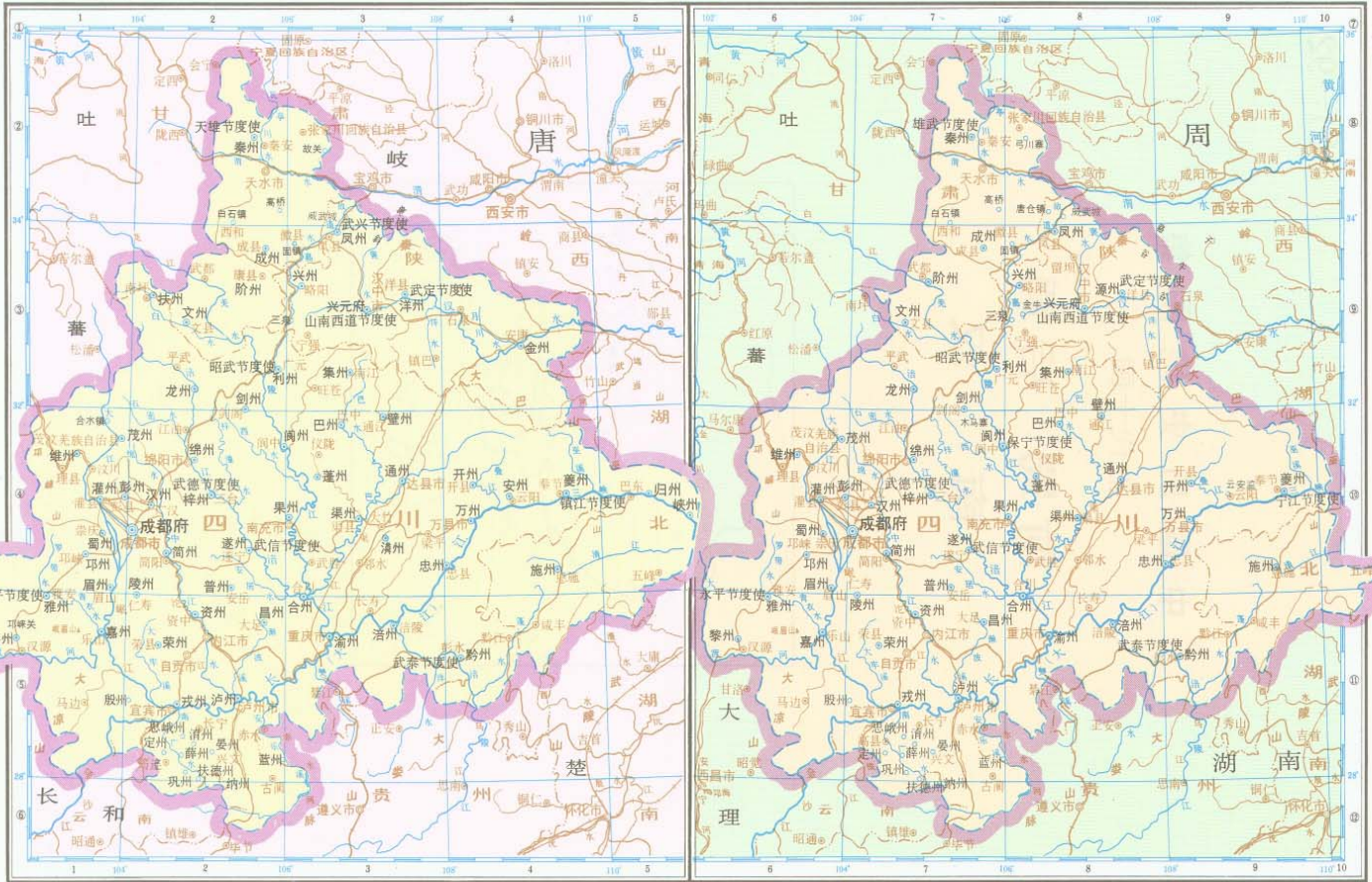
南唐保大十二年，吴越王自元年（931年）

比例尺 七百万分之一
70 0 70 140 210 280公里

中国历史地图集
五代十国

前蜀 后蜀
南 汉





前蜀乾德六年(924年)

后蜀广政十七年(954年)

比例尺 七百万分之一
70 0 70 140 210 280公里

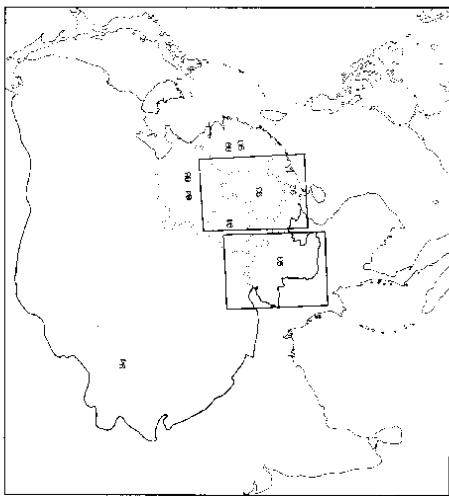


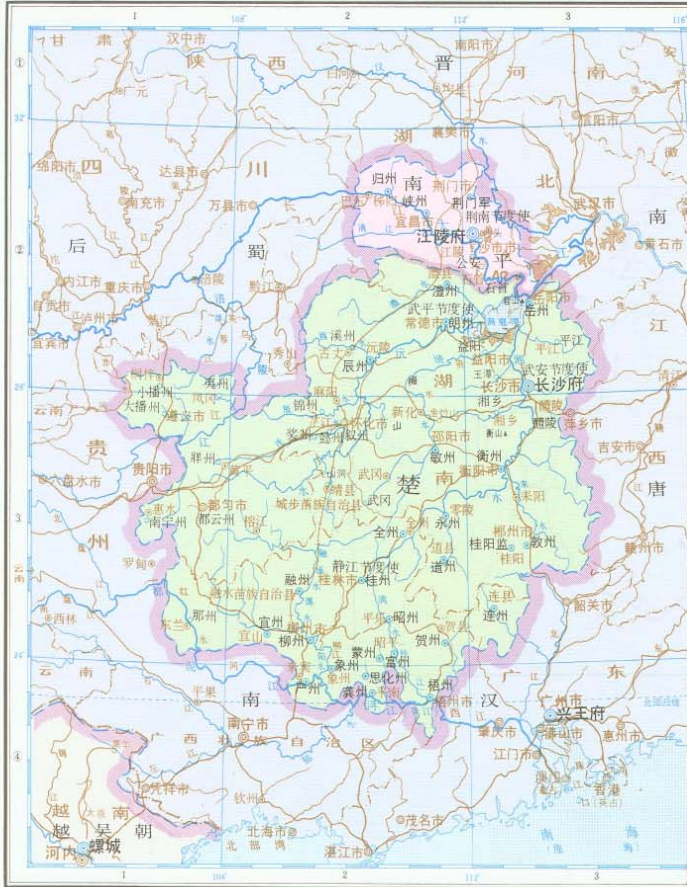
南汉乾和十二年(954年)

比例尺 七百万分之一
70 0 70 140 210 280公里

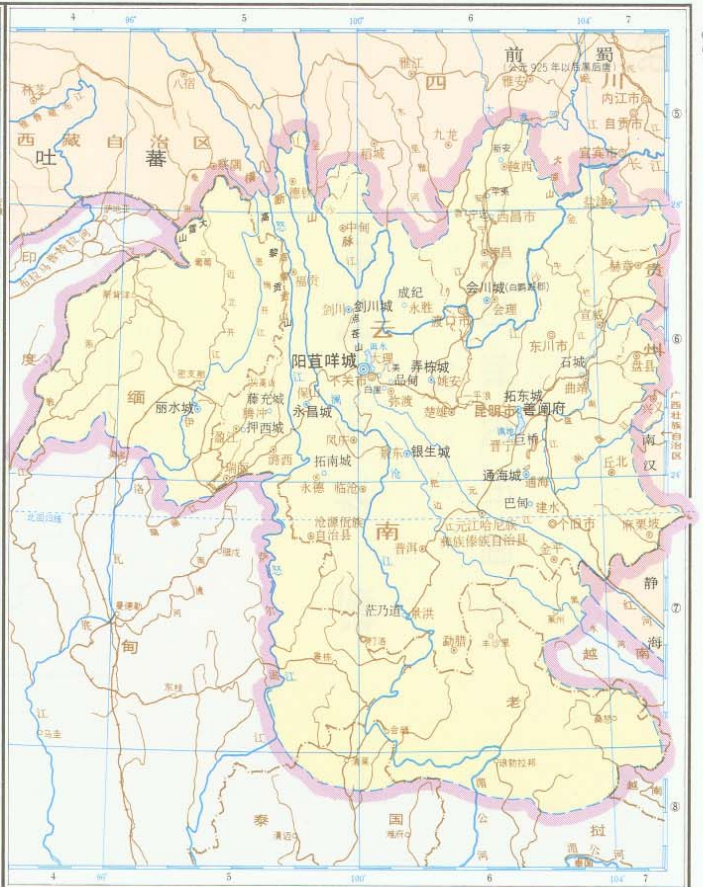
中国历史地图集
五代十国

楚 南平 长和





晋天福八年(943年)



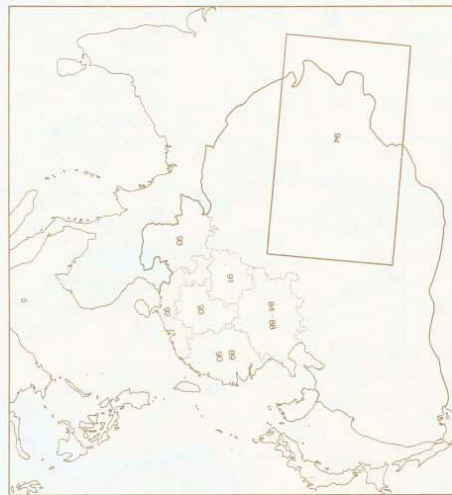
928年以前

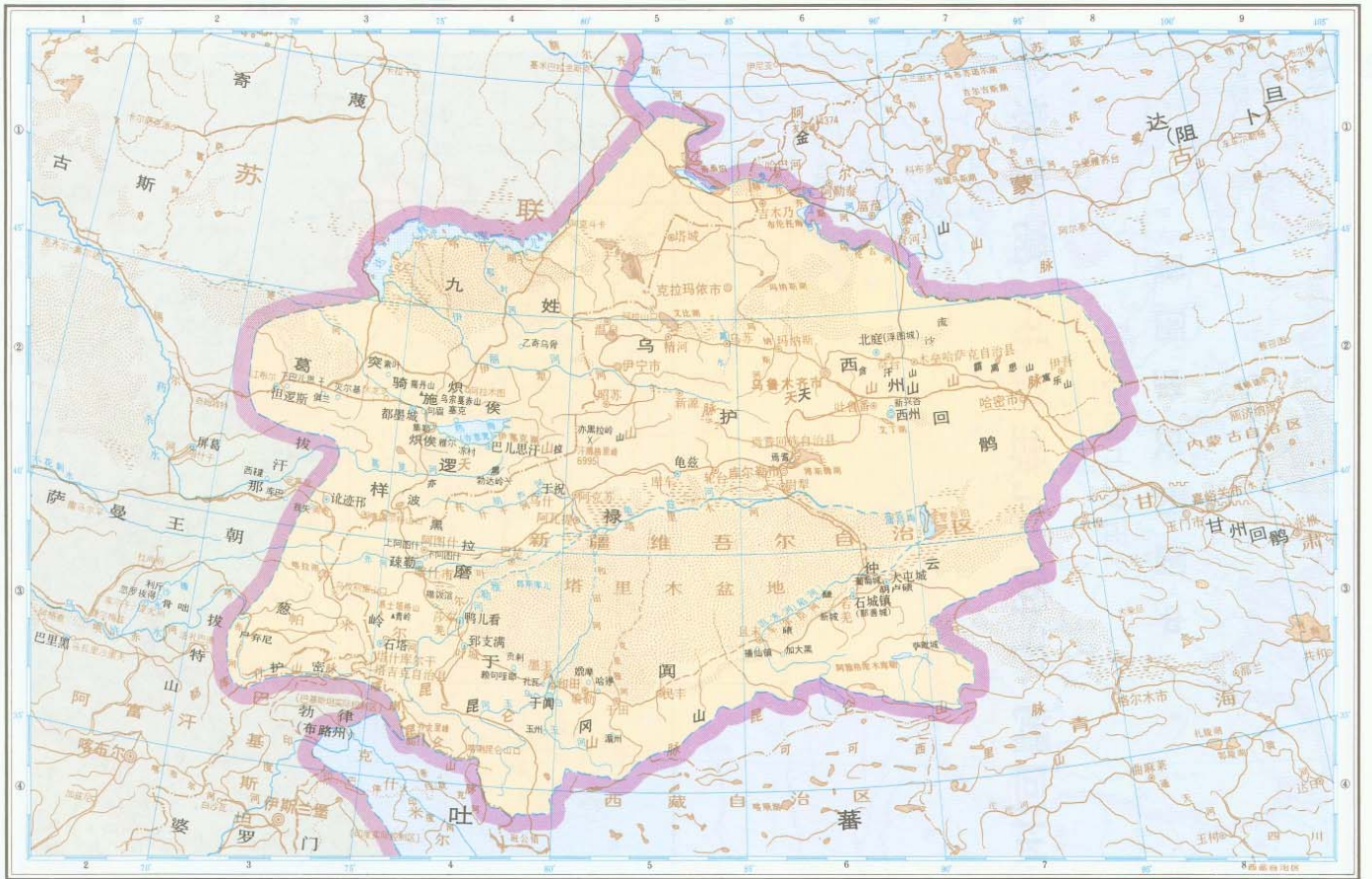
比例尺 九百八十万分之一
100 0 100 200 300 400公里

西州回鹘 于阗 九姓乌护 葛逻禄等部

中国历史地图集

五代十国时期





943年(晋天福八年)

比例尺 一千四百万分之一
150 0 150 300 450 600公里

地名索引

中国历史地图集
第五册(隋唐五代十国时期)

义之下为半永贵举七丁三千干下上万丰开

部

义川(唐) 7-8 ⑥ 7
 (唐) 40-41 ⑦ 8
 义川(一唐) 40-41 ⑦ 8-⑧ 8
 义乡县(隋) 23 ② 4
 义和(隋) 15-16 ④ 3
 (唐) 48-49 ④ 3
 义乡(唐) 55-56 ⑤ 5
 义宁(隋) 24-25 ⑤ 10
 (唐) 69-70 ⑤ 8
 义宁(唐) 40-41 ④ 4
 义州(隋) 38-39 ③ 3
 69-70 ⑤ 7
 (五代十国) 85 ③ 2
 86 ③ 2
 87 ③ 2
 88 ③ 2
 92 ③ 5
 义兴(隋) 21-22 ④ 4
 (唐) 55-56 ⑤ 5
 义伦(隋) 24-25 ⑤ 7
 (唐) 69-70 ⑤ 5
 义阳(隋) 26-27 ① 7
 (唐) 54 ③ 2
 义阳郡
 (隋) 26-27 ① 7
 义成节度使
 (唐) 38-39 ③ 4
 (五代十国) 85 ③ 4
 86 ③ 4
 87 ③ 4
 88 ③ 4
 义安郡
 (隋) 24-25 ④ 14
 义昌节度使
 (五代十国) 84 ② 5
 义昌县(唐) 57-58 ② 6
 义武节度使
 (唐) 38-39 ③ 4
 (五代十国) 84 ② 4
 85 ② 4
 86 ② 4
 87 ② 4
 88 ② 4
 义泉(唐) 59-60 ⑤ 4
 义泉县(唐) 11-12 ③ 5
 义城(隋) 11-12 ③ 4
 (唐) 71 ④ 4
 义城郡(隋) 11-12 ③ 3
 义胜节度使
 (五代十国) 84 ③ 3
 义清(隋) 28-27 ② 5
 (唐) 52-53 ③ 3
 ④ 8
 义章(隋) 57-58 ② 5
 义熙(隋) 24-25 ② 7
 之采山△
 (隋) 5-6 ③ 15
 (唐) 44-45 ③ 12
 下山△(隋) 21-22 ③ 5
 (唐) 55-56 ④ 6
 为州(唐) 67-68 ③ 11
 半阳山△(隋) 23 ② 2
 半制城(隋) 特州
 (唐) 63-64 ⑤ 5
 水川县(唐) 52-53 ② 2
 水丰(隋) 7-8 ② 4
 (唐) 40-41 ③ 5
 69-70 ③ 6
 水丰仓(唐) 40-41 ③ 8
 水丰仓(广通仓)
 (隋) 7-8 ③ 7
 水丰县
 (唐) 57-58 ④ 11
 水世(隋) 21-22 ④ 4
 水业(隋) 24-25 ⑤ 9
 水宁(唐) 44-45 ② 2
 54 ③ 3
 69-70 ⑤ 7
 78-79 ③ 5
 水乐(隋) 15-16 ④ 3
 (唐) 46-47 ② 2

水乐(唐) 48-49 ④ 3
 水州(隋) 13-14 ④ 6
 (唐) 65-66 ④ 6
 水平(隋) 24-25 ④ 8
 (唐) 69-70 ③ 6
 水平节度使
 (五代十国) 91 ④ 1
 ⑤ 6
 水平郡(隋) 24-25 ④ 8
 水年(隋) 15-16 ⑥ 2
 (唐) 48-49 ⑤ 2
 水州(唐) 32-33 ④ 8
 38-39 ⑤ 3
 57-58 ④ 4
 (五代十国) 93 ③ 2
 水阳(隋) 26-27 ④ 4
 (唐) 54 ③ 6
 57-58 ④ 4
 水安(隋) 17-18 ⑥ 3
 (唐) 46-47 ④ 3
 78-79 ④ 6
 水安节度使
 (五代十国) 87 ② 3
 88 ② 3
 90 ④ 4
 水安郡(隋) 26-27 ③ 7
 水安城(唐) 67-68 ② 9
 水兴(隋) 26-27 ④ 8
 (唐) 55-56 ④ 6
 57-58 ③ 8
 水兴节度使
 (五代十国) 87 ② 3
 88 ③ 3
 永兴县(唐) 48-49 ② 3
 永寿(隋) 40-41 ⑥ 6
 永定(隋) 69-70 ④ 4
 永和(隋) 17-18 ⑥ 2
 (唐) 46-47 ⑤ 2
 永和夫
 (隋) 17-18 ⑥ 2
 (唐) 46-47 ⑤ 2
 永昌(隋) 32-33 ④ 6
 永昌节度
 (唐) 80-81 ③ 3-④ 3
 永昌府
 (唐) 36-37 ④ 5
 80-81 ④ 3
 永昌(拓都城)
 (唐) 67-68 ⑤ 6
 永昌城
 (五代十国) 93 ⑤ 5
 水固县(唐) 69-70 ④ 8
 水明县
 (唐) 57-58 ④ 4
 水顺(唐) 69-70 ⑤ 8
 水城(隋) 5-6 ② 10
 水城(马南城)
 (唐) 44-45 ② 7
 水清县(唐) 48-49 ⑥ 3
 水济桥(唐) 44-45 ④ 16
 水济渠-
 (隋) 15-16 ④ 4-⑤ 4
 17-18 ⑦ 6-5
 (五代十国) 86 ② 5-4
 水济渠(御河)-
 (唐) 48-49 ④ 4-⑤ 4
 (五代十国) 84 ② 5-③ 4
 85 ② 5-③ 4
 87 ② 5-③ 4
 88 ② 5-③ 4
 水秦(唐) 65-66 ④ 6
 水秦县
 (唐) 55-56 ④ 4
 水康(隋) 21-22 ④ 5
 (唐) 55-56 ④ 6
 水清(隋) 11-12 ④ 9
 (唐) 52-53 ④ 8
 水清节度使
 (五代十国) 86 ② 4
 87 ② 4
 水新(唐) 57-58 ⑥ 7
 水福(隋) 21-22 ② 4
 (唐) 69-70 ③ 5
 水真(隋) 21-22 ⑤ 5

水真(唐) 55-56 ② 6
 水真江-
 (唐) 55-56 ② 6
 (五代十国) 89 ④ 5
 90 ④ 5
 水真郡(隋) 21-22 ④ 4
 水真(隋) 24-25 ⑤ 9
 水真郡(隋) 24-25 ⑤ 9
 水真(隋) 11-12 ④ 5
 (唐) 62-63 ④ 4
 良乡(隋) 15-16 ③ 4
 (唐) 48-49 ④ 4
 良马寨
 (隋) 46-47 ④ 4
 良城(隋) 5-6 ⑥ 11
 良原(隋) 7-8 ⑦ 4
 (唐) 40-41 ⑤ 5
 良恭(隋) 13-14 ② 5
 (唐) 61-62 ④ 14
 良恭山△
 (隋) 13-14 ② 5
 (唐) 61-62 ④ 14
 良恭(唐) 24-25 ⑤ 8
 (唐) 69-70 ⑤ 6
 举水-
 (隋) 26-27 ② 8-③ 7
 一部
 七鸟海- (隋) 9-10 ⑥ 9
 七屯城(唐) 63-64 ④ 10
 七曲水-
 (唐) 67-68 ③ 10
 80-81 ③ 5
 七里井(隋) 15-16 ④ 3
 七里亭(隋) 44-45 ⑥ 8
 七里堤-
 (唐) 65-66 ④ 4
 七郎(唐) 67-68 ⑤ 8
 七盘(唐) 52-53 ③ 3
 七盘山△
 (隋) 40-41 ④ 13
 七盘州(唐) 72-73 ⑤ 6
 (五代十国) 92 ③ 3
 下公山△
 (唐) 44-45 ⑥ 7
 三川(隋) 7-8 ⑦ 6
 (唐) 40-41 ③ 7
 三门(砥柱)△
 (唐) 44-45 ⑥ 15
 (隋) 11-12 ④ 5
 (唐) 52-53 ④ 4
 三水(隋) 7-8 ⑦ 5
 (唐) 40-41 ③ 6
 三公山△
 (隋) 21-22 ③ 3
 三危山△
 (隋) 9-10 ③ 7
 (唐) 61-62 ④ 5
 三沙(隋) 9-10 ④ 5-6
 一河(唐) 48-49 ③ 5
 三河(唐) 55-56 ⑤ 5
 三脊山△
 (隋) 30-31 ③ 8
 三孝山△
 (唐) 65-66 ④ 9
 三府谷水-
 (隋) 7-8 ④ 2-1
 三泉城(隋) 80-81 ③ 5
 三阜城(隋) 州
 (唐) 67-68 ③ 9
 三受降城
 (唐) 40-41 ② 5-8
 三泉(唐) 52-53 ③ 2
 (五代十国) 91 ③ 3
 ③ 8
 三亭(唐) 59-60 ④ 6
 三凉-
 (五代十国) 91 ④ 4-5
 ④ 9
 三桥(唐) 40-41 ④ 12
 三原(隋) 7-8 ⑤ 5
 (唐) 40-41 ③ 7
 三涂山△(隋) 5-6 ⑥ 6

三涂山△
 (唐) 45-46 ③ 3
 三堆山△(隋) 13-14 ④ 5
 三堆山△
 (唐) 44-45 ④ 2
 三探宽(唐) 80-81 ④ 4
 三探(隋) 59-60 ④ 3
 三洞城(唐) 65-66 ⑤ 3
 三疑山△
 (隋) 17-18 ② 2
 三疑山△
 (唐) 46-47 ④ 4
 三摩陀
 (隋) 3-4 ③ 5
 于木(唐) 36-37 ② 4
 于木守捉
 (唐) 63-64 ③ 9
 于尖部(唐) 80-81 ④ 6
 于州(唐) 67-68 ③ 17
 于视(五代十国) 94 ② 4
 于都斤山
 (隋) 29 ④ 5-6
 于于厥(唐) 古
 (五代十国) 82-83 ② 7
 于阿(隋) 30-31 ④ 7
 ④ 7-8
 (唐) 76-77 ② 3
 (五代十国) 94 ③ 4
 ③ 4-5
 于河(隋) 30-31 ④ 8
 于河城(唐) 34-35 ③ 3
 63-64 ④ 7
 于潜(隋) 21-22 ③ 4
 (唐) 55-56 ④ 5
 于言山△(隋) 15-16 ⑤ 2
 下巴儿思汗
 (五代十国) 94 ② 3
 下邑(隋) 5-6 ⑥ 10
 (唐) 44-45 ⑥ 7
 下鄂(隋) 5-6 ⑥ 11
 (唐) 44-45 ⑥ 8
 下鄂郡(隋) 5-6 ⑦ 12
 下阿图什
 (五代十国) 94 ③ 4
 下阿图什(唐) 54 ③ 6
 下牢(隋) 52-53 ⑤ 8
 下鄂(隋) 7-8 ③ 6
 (唐) 40-41 ③ 7
 下密(隋) 5-6 ④ 13
 下鄂(隋) 15-16 ⑤ 3
 (唐) 48-49 ⑤ 3
 下鄂水-
 (唐) 52-53 ④ 5-4
 下鄂成(唐) 55-56 ② 5
 下鄂(隋) 5-6 ⑥ 10
 (唐) 44-45 ⑥ 7
 上马(隋) 26-27 ① 5
 (唐) 52-53 ③ 9
 上平(唐) 46-47 ④ 2
 上阳(唐) 5-6 ② 17
 上县(隋) 7-8 ⑤ 7
 (唐) 40-41 ⑤ 8
 上阿图什
 (五代十国) 94 ③ 4
 上谷郡(隋) 15-16 ③ 3
 上明(隋) 26-27 ① 6
 上林(唐) 69-70 ④ 4
 上郡(隋) 7-8 ⑥ 2
 (唐) 61-62 ④ 15
 上京(唐) 78-79 ③ 5
 (五代十国) 82-83 ② 7
 上郡(隋) 7-8 ⑦ 6
 上洪(隋) 26-27 ② 5
 上津(隋) 5-6 ⑦ 4
 (唐) 52-53 ② 7
 上洛(隋) 5-6 ⑦ 3
 (唐) 52-53 ② 6
 上洛山△(隋) 21-22 ⑥ 2
 上洛郡(隋) 5-6 ⑦ 3
 上思州(唐) 72-73 ③ 7
 (五代十国) 92 ③ 4
 上饶县(隋) 21-22 ④ 3
 (唐) 57-58 ④ 10

上梁坊(五代十国) 84 ③ 2
 上都(唐) 38-39 ③ 3
 上高(隋) 57-58 ⑤ 7
 (五代十国) 89 ③ 2
 上党(隋) 17-18 ⑤ 5
 (唐) 46-47 ② 5
 上党郡(隋) 17-18 ⑤ 5
 上党(隋) 11-12 ⑤ 7
 (唐) 62-63 ③ 6
 上党(五代十国) 88 ③ 5
 上林(隋) 11-12 ③ 3
 (唐) 61-62 ③ 15
 上虞(隋) 55-56 ⑤ 6
 上虞县(隋) 21-22 ③ 5
 上蔡(隋) 5-6 ⑦ 8
 (唐) 44-45 ② 5
 上蔡村(唐) 55-56 ⑤ 7
 万川(隋) 24-25 ⑤ 14
 万世(隋) 11-12 ④ 6
 万州(唐) 32-33 ③ 7
 52-53 ⑤ 5
 (五代十国) 91 ③ 4
 ④ 9
 万年(隋) 7-8 ⑥ 6
 (唐) 40-41 ③ 6
 万岁(隋) 52-53 ④ 5
 万岁山△(隋) 26-27 ⑤ 5
 万年(隋) 13-14 ④ 5
 (唐) 55-56 ⑤ 5
 59-60 ⑤ 6
 65-66 ④ 5
 69-70 ④ 6
 万安州(唐) 38-39 ② 3
 69-70 ④ 6
 (五代十国) 92 ⑤ 5
 万星(隋) 38-39 ④ 3
 万寿(隋) 52-53 ⑤ 2
 (万寿成)云中(隋) 7-8 ② 8
 万形州(唐) 72-73 ⑤ 7
 万星桥(唐) 65-66 ④ 9
 万承州(唐) 72-73 ⑤ 7
 (五代十国) 92 ③ 3
 万胜(隋) 44-45 ④ 4
 万泉(唐) 46-47 ② 2
 万善县(隋) 13-14 ⑤ 4
 万善(隋) 44-45 ③ 16
 万德州(唐) 72-73 ④ 7
 (五代十国) 92 ③ 3
 于乡(隋) 26-27 ③ 5
 丰山△(隋) 40-41 ④ 13
 52-53 ② 9
 55-56 ④ 6
 丰义(唐) 40-41 ④ 5
 丰义城(隋) 7-8 ② 4
 丰子岭△(唐) 69-70 ⑤ 5
 丰水- (隋) 7-8 ⑤ 5
 (唐) 40-41 ④ 6-⑤ 6
 丰阳(隋) 5-6 ⑦ 3
 (唐) 52-53 ② 6
 丰州(唐) 38-39 ① 3
 40-41 ③ 6
 78-79 ⑤ 5
 (五代十国) 82-83 ② 7
 丰州都督府使
 (唐) 38-39 ① 3
 丰安(隋) 7-8 ③ 2
 (唐) 40-41 ③ 6
 丰安(唐) 40-41 ④ 2
 丰安镇(隋) 7-8 ② 5
 丰利(隋) 11-12 ③ 8
 (唐) 52-53 ③ 7
 丰县(隋) 5-6 ⑥ 10
 (唐) 44-45 ⑥ 7
 丰林(隋) 7-8 ④ 6
 (唐) 40-41 ④ 7
 丰林山△(隋) 7-8 ⑥ 6
 丰城(隋) 21-22 ④ 2
 (唐) 57-58 ④ 8
 丰都(隋) 52-53 ④ 4
 丰都郡(唐) 80-81 ② 5
 开化(隋) 21-22 ③ 3
 (开元续远举, 天宝归仁举)
 丰都城(唐) 76-77 ② 2

开并无天五不屯牙平末正甘可东

开边(隋)13-14⑤5
 (唐)67-68⑤11
 开光(隋)7-8④7
 (唐)40-41⑤8
 开江(隋)69-70④7
 开阳(隋)17-18④4
 (唐)69-70⑤7
 开州(唐)38-39④3
 52 53④5
 (五代十国)91④4
 ⑩9
 开夷(隋)26-27③2
 开建(隋)24-25④9
 (唐)69-70④7
 开京(五代十国)82-83④8
 开封(隋)5-6⑥8
 (唐)44-45⑥5
 开封府(五代十国)84④4
 86④4
 87④4
 88④4
 开南城(唐)80-81④4
 开疆(隋)7-8⑤7
 并隆(隋)15 16④2
 ③1
 17-18⑤5
 (唐)48-49④2
 并除山△
 (唐)48-49⑤2
 (并隆(1) 土)]
 (唐)48-49④2
 并研(隋)13-14⑤5
 (唐)65-66⑤5
 无水-(唐)59-60⑤6
 无拔(唐)48-49④2
 无终(隋)15-16⑤5
 无梁山△
 (隋)15-16⑤5
 无定河-
 (唐)32-33③7-8
 38-39②3
 (五代十国)84②3
 85②3
 86②3
 87②3
 88②3
 无定河(朔水)-
 (唐)40-41③7-⑤8
 无定河(晋延水)-
 (唐)40-41③7-⑤8
 无患渠-
 (唐)55-56③5
 无编(唐)72-73③5
 无碑(隋)15 16⑤5
 (唐)48-49⑤5
 无棣沟-
 (唐)48-49⑤5
 无编(隋)21-22③5
 (唐)55-56③6
 (五代十国)89③5
 无虞(唐)69-70④4
 无虞-(隋)11 12⑤6
 26-27⑤2
 天山△(唐)34-35②4
 36-37②4
 76-77①5-6
 (五代十国)94②6-7
 天山军(唐)63 84③10
 (天山)鸟密礁山△
 (唐)75③6-7
 天山(折罗漫山)△
 (唐)63-64③10 11
 (天山)都督军山△
 (唐)42-43③7-④8
 天门山△(隋)23②3
 天门关(唐)46-47③4
 天门岭△
 (唐)50-51④6-⑤5
 78-79③5-④4
 天马都督府(解苏)
 (唐)63-64④4
 天井关(唐)46 47④4
 天县长(唐)54③7
 天长城(唐)48-49④2

天水郡(隋)7 8⑤2
 天目山△
 (隋)21-22③4
 (唐)55-56④5
 天台山△
 (隋)21-22④5
 (唐)38-39④6
 55-56⑤7
 天平节度使
 (隋)38-39③5
 (五代十国)84③5
 85③5
 86③5
 87③5
 88③5
 天池
 (唐)67-68⑤18
 天池-(隋)17-18④4
 (唐)46 47④4
 67-68②10
 天池监(唐)46-47④3
 天成军(唐)46-47①6
 61-62⑤12
 天社山△
 (唐)65-66⑤8
 天河(隋)71②1
 72-73③8
 天竺(隋)3-4③3-④4
 (唐)34-35③3-④4
 36-37③3-④4
 大冢军(唐)65 66④3
 大杜山△(隋)5-6④7
 ⑩18
 11-12④4
 (大杜山)霍山△
 (唐)54④4-⑤4
 天陵山△
 (隋)5-6②20
 天彭门(隋)13-14④4
 天路山△
 (唐)69-70⑤8
 天雄节度使
 (五代十国)84②4
 ③2
 85②4
 87②4
 88②4
 91②2
 天隋(唐)78-79④4
 天德军(唐)38-39①3
 40-41③6
 (五代十国)84①3
 五丈河-
 (五代十国)84③4
 85③4
 86③4
 87③4
 88③4
 五丈原(隋)7-8④4
 (唐)40-41④11
 五台(隋)17-18④5
 (唐)46-47④5
 五台山△
 (隋)17-18③5
 ④4-5
 (唐)32-33③8
 38-39②4
 46-47②5
 (五代十国)85②4
 88②4
 五台山: 峰山△
 (唐)46-47③4-②5
 五龙山△
 (隋)7-8②6
 26-27③8
 五回(唐)48-49③3
 五回山△
 (唐)48-49③2
 五回岭△
 (隋)15-16③2
 五妇山△
 (隋)13 14④6
 五华楼(唐)80-81⑩8
 五花山△(唐)52-53⑤10

五陵阪(唐)40-41③12
 五岭△(唐)57-58⑦4-6
 69 70②7-8
 五弩尖竿
 (唐)63-64③4-6
 五咄咄(唐)63-64③8 ②10
 五原(隋)7 8⑤4
 (唐)40-41⑤5
 五原郡(隋)7-8②5
 不韦(唐)67-68⑤6
 不化制水-
 (五代十国)94②2
 屯门镇(唐)69-70⑤9
 屯留(隋)17-18④4
 (唐)46-47⑤4
 牙拉尚布△
 (唐)76-77③13
 平川-(唐)40-41⑦6
 平乡(隋)15-16⑥2
 (唐)48-49⑥2
 平氏(隋)5 6⑩7
 (唐)52-53③10
 平水-(隋)7-8⑤6
 (唐)46-47⑤3
 平水(唐)55-56⑤6
 平乐(隋)24-25③8
 (唐)69-70③6
 平乐水-
 (隋)24-25②8-③8
 (唐)69-70②6-③6
 (平乐县)台登城
 (唐)80-81②5
 平卢节度使
 (唐)38-39②5
 50-51⑤3
 (五代十国)84②5
 85②5
 86②5
 87②5
 88②5
 平卢军(唐)50-51⑤4
 平安京(唐)36-37③9
 (五代十国)82-83③9
 平西(唐)71②1
 平江(五代十国)93②3
 平兴(隋)24-25⑤10
 (唐)69-70⑤8
 平阴(隋)5-6④10
 (唐)44-45④7
 平州(唐)32-33③8
 38-39②5
 48-49③6
 (五代十国)82-83③7
 84③5
 平夷(隋)17-18⑤3
 (唐)46-47④3
 67-68⑤11
 (五代十国)93③6
 平夷守捉(唐)61 62③13
 平阳(隋)57-58⑦5
 平阳政唐)57-58⑤5
 平阳县(隋)26-27⑤5
 平戎城(唐)65-66④3
 平地松林(五代十国)82-83②7
 平利(唐)52-53③6
 平邑(隋)48-49③3
 平陆(隋)5-6⑤10
 (唐)44-45⑤7
 平羌(隋)13-14④4
 (唐)65-66④4
 (平羌水)青衣水-
 (唐)85-86④4
 平林(隋)26-27②6
 平昌(隋)15-16⑤4
 (唐)48-49⑤4
 平昌县(唐)17-18⑦2
 平武(隋)13-14③5
 平武郡(隋)13-14③5
 平南(隋)69-70④6
 平泉(隋)13-14⑤5
 (唐)65-66⑤5
 平城(隋)17-18⑤5
 (唐)46-47④5
 67-68⑦10

平城京(唐)34-35③9
 平高(隋)7 8⑤3
 (唐)40-41⑦4
 76-77③10
 平恩(隋)15-16③3
 (唐)48-49③3
 平凉(隋)7 8⑦3
 (唐)40-41④4
 平凉郡(隋)7-8③3
 平原(隋)15-16⑤4
 (唐)48-49⑤4
 69-70④6
 平原郡(隋)15-16⑤4
 平部山△(隋)11-12⑥5
 平康(隋)13-14④4
 (唐)65-66③4
 平康水-
 (隋)65-66③4
 平棘(隋)15-16⑤2
 (唐)48-49⑤2
 平舒(隋)15-16④4
 (唐)48-49④4
 平遥(唐)59-60④4
 平遥(隋)24-25⑤3
 (唐)72-73⑤5
 平琴州(唐)69-70⑤5
 平温(隋)17-18⑤4
 (唐)46 47④4
 平靖头(唐)54④1
 (唐)46-47⑤8
 平舆(隋)5-6⑥8
 (唐)44-45⑥5
 平壤(隋)3 4③8
 平壤城(唐)32-33③9
 36 37③8
 50 51⑤5
 末岛(隋)44-45②11
 末嘴(唐)80-81③4
 正义县(唐)69-70④7
 正平(隋)17-18③3
 (唐)46-47⑤3
 69-70③4
 正西(隋)13-14⑤5
 正州(唐)78-79⑤3
 正阳(唐)54③4
 (五代十国)88③5
 甘州(唐)32-33③7
 61-62⑥10
 76-77②9
 (五代十国)82-83③6
 甘州回鹘
 (五代十国)82-83③5-6
 甘谷(唐)40-41⑩6
 甘松山△
 (隋)13-14③4
 甘泉(唐)67-68⑤8
 甘泉山△
 (唐)40-41③12
 甘泉水-
 (隋)7-8③5
 (唐)63-64③11
 76-77②7
 甘泉宫(隋)7-8③5
 甘松岭△
 (唐)65-66③4
 甘峻山△
 (隋)9-10④10
 (唐)61-62⑤10-⑥10
 甘棠州(唐)72-73⑤4
 甘棠镇
 (五代十国)89⑤4
 甘露镇
 (五代十国)89④4
 可汗浮图城
 (隋)30-31②10
 44-45⑥3
 (五代十国)84③4
 可泉(隋)13-14③3
 (唐)67-68③9
 可敦城(唐)75③7
 ③9
 可蓝山△
 (隋)7-8⑦3
 东乡(隋)11 12④5
 (唐)52-53④4
 东川-(隋)30 31③8
 东川郡(唐)80-81③5

东安等(西山八国)
 (唐)76-77③9
 东丹(五代十国)82-83②8
 东区(隋)69 70④4
 ④6
 东平府
 (唐)78-79③7
 东平郡(隋)5-6⑤10
 东光(隋)15 16⑤4
 (唐)48-49⑤4
 东安(隋)5 6④12
 13 14④4
 28②6
 (唐)67-68③11
 (东安)木鹿州
 (唐)63 64③4
 东阳(唐)55-56⑤6
 65-66⑤5
 东阳江-
 (隋)55-56⑤5
 东阳县(隋)21-22④4
 东牟山△
 (隋)50 51⑤6
 78 79④5
 东牟守捉(唐)34 35③8
 44-45③11
 东关水-(唐)52-53④5-4
 东辽县(隋)23③5
 东池(隋)46-47⑤3
 东西高梁州
 (唐)65-66⑤3
 东谷(唐)61-62③13
 东阿(隋)5-6④10
 (唐)44-45④7
 东院关(唐)46-47②5
 东园池-
 (唐)40-41③7
 东京(唐)78-79④6
 (五代十国)82-83②8
 86③4
 87③4
 88③4
 东谷山△
 (隋)17-18 7 3
 东卢-
 (唐)80 81③4
 东沙水-
 (唐)65 66②2-③2
 67-68③8
 76-77④9
 东府(五代十国)89④5
 90④5
 东府亭城
 (唐)48-49⑤3
 东林守捉
 (唐)63-64②9
 东洛州
 (五代十国)89③5
 90③5
 东突厥(隋)7-8②1-2
 东受降城
 (唐)38-39①3
 40-41③9
 东郡(隋)5-6⑤8
 (东桥)大陵山△
 (唐)69-70②10
 东室韦部
 (唐)50-51④4
 东莞(隋)5-6⑤12
 东凉(唐)40-41⑩12
 东陵(唐)59-60⑤5
 东都(隋)5-6⑥6
 (隋)32-33③8
 44-45⑥3
 (五代十国)84③4
 85③4
 90②4
 东都畿都防御使
 (唐)38-39③4
 东望(唐)71②1
 72-73③8
 东海(隋)5-6⑥13
 (唐)44-45⑥10
 东海-(隋)5-6⑥15-⑨16

东亚百夷来求 严更末丽西巫泰 栗夏哥黎整襄 中北归且曲师非临

- 东海- 隋: 21 22 ② 6 ④ 6
- 唐: 32-33 ③ 9-④ 9
- 36 37 ③ 8-④ 8
- 38 39 ③ 6-④ 6
- 44 45 ⑥ 12 ③ 12
- 54 ② 8 ③ 9
- 55 56 ② 9 ④ 9
- 五代十国: 84 ② 6-④ 6
- 85 ③ 6-④ 6
- 86 ② 6-④ 6
- 87 ③ 6 ④ 6
- 88 ③ 6 ④ 6
- 89 ③ 6 ④ 6
- 90 ② 6 ④ 6
- 东海郡 隋: 5-6 ② 13
- 东莱郡 隋: 5 6 ② 13
- 东莱守捉 隋: 34 35 ③ 8
- 44-45 ③ 10
- 东莱(唐) 34 35 ③ 3
- 63-64 ④ 5
- 东萍 隋: 59 60 ⑤ 5
- 东游水 -
- 唐: 52-53 ③ 3 ④ 3
- 东渭桥(唐) 40-41 ③ 13
- 东魏 隋: 28 ② 6
- 岍山△(隋) 23 ② 2
- 亚泽 五代十国: 82 83 ③ 4
- 百丈 唐: 65 66 ⑤ 4
- 百丈戍 唐: 57 58 ② 7
- 白门院 -
- 隋: 17 18 ④ 5
- (唐) 48-49 ④ 7
- 百廿 唐: 46 47 ④ 4
- 百廿关 唐: 52 53 ② 3
- 白石山△
- 隋: 17-18 ② 2
- 百休守捉(唐) 61 62 ③ 6
- 百花谷 隋: 5-6 6 ⑦
- 百里洲 隋: 52-53 ⑤ 8
- 百里城 隋: 40-41 ③ 5
- 白谷城 武宁守
- 唐: 61 62 ② 10
- 百味堆△
- 隋: 11-12 ② 3
- 百济 隋: 3 4 ③ 8
- 百泉 隋: 7-8 ⑦ 3
- 唐: 40-41 ③ 4
- 百胜节度使
- 五代十国: 89 6 2
- 90 6 2
- 百家堡 唐: 40 41 ⑦ 5
- 白梯山△
- 隋: 17 18 ② 2
- 臭水 - 隋: 52-53 ⑤ 7
- 臭水 隋: 59 60 ② 7
- 69-70 ③ 4
- 臭州 隋: 38-39 ⑤ 2
- 59-60 ⑤ 4
- 五代十国: 93 ③ 1
- 臭安译 -
- 隋: 5 6 ④ 13
- 唐: 44-45 ④ 10
- 臭安城 高帝
- 唐: 44-45 ④ 10
- 臭宇水 -
- 唐: 59-60 ⑤ 3-4
- 奥陵 隋: 26-27 ③ 4
- 唐: 52-53 ⑤ 8
- 奥陵郡 隋: 26-27 ③ 4
- 奥兵等州(广阳城)
- 唐: 48-49 ③ 4
- 奥皇山△
- 隋: 26-27 ③ 4
- 奥道 隋: 26-27 ③ 4
- 奥蒙 隋: 69-70 ③ 4
- 奥播海 -
- 唐: 34 35 ② 3
- 42-43 ④ 2
- 63-64 ② 6-7
- 奥南 隋: 69-70 ④ 2
- 奥凉 唐: 69 70 ④ 5
- 奥舞 隋: 65 66 ⑦ 7
- 奥州 隋: 67 68 ③ 9
- 80 81 ④ 5
- 奥州 隋: 38 39 ⑤ 3
- 69-70 ④ 5
- (五代十国: 92 ③ 4
- 93 ④ 2
- 奥泰山△(唐) 54 ⑤ 4
- 奥道(隋) 13 14 ⑤ 3
- 奥水 隋: 65 66 ⑤ 3
- 奥牛山△
- 隋: 21 22 ③ 2
- 奥狄 隋: 80-81 ② 5
- 奥城 隋: 15 16 ④ 4
- 唐: 48 49 ④ 4
- 奥水 - 唐: 32-33 ④ 6
- 34 35 ④ 5
- 36-37 ④ 5
- 55 56 ⑥ 6
- 奥水(乌逆水 -
- 唐: 61-62 ③ 13
- 奥水节度
- 唐: 80-81 ④ 1-2
- 奥水城 隋: 36-37 ④ 5
- 五代十国: 93 ⑤ 5
- 奥水城 寻传人川城
- 隋: 80-81 ③ 2
- 奥水(绿野江 -
- 唐: 80 81 ④ 2
- 奥果 唐: 59-60 ④ 4
- 奥当 隋: 11 12 ② 4
- 唐: 52-53 ② 3
- 奥林部 唐: 80 81 ② 5
- 奥山 隋: 11 12 ④ 7
- 唐: 52-53 ④ 6
- 奥山△(隋) 11 12 ④ 8
- 唐: 44 45 ④ 7
- 奥水 - 隋: 59-60 6 ⑦
- 奥州 唐: 32-33 ④ 7
- 59 60 ⑤ 6
- 奥峡 - 隋: 11 12 ⑤ 8
- 唐: 52-53 ④ 7
- 奥威山△
- 隋: 17 18 ④ 3
- 奥固守捉
- (隋) 50 51 ⑤ 4
- 奥溪 -
- 五代十国: 91 ④ 4 ⑤ 9
- 奥大 隋: 40 41 ④ 6
- 奥化 唐: 55 56 ⑤ 7
- 奥化节度使
- 五代十国: 89 ④ 2
- 90 ④ 2
- 奥公楼 隋: 21 22 ⑤ 5
- 奥苻 唐: 52 53 ④ 6
- 奥先 唐: 40 41 ④ 7
- 奥州 唐: 65-66 ④ 4
- ⑦ 6
- 奥国 隋: 11-12 ④ 4
- 唐: 52 53 ③ 3
- 奥、岩、远等州
- 唐: 65 66 ③ 4
- 奥道城 唐: 80-81 ③ 4
- 奥阳 隋: 26-27 ⑤ 5
- 唐: 52-53 ③ 9
- 五代十国: 84 ③ 4
- 奥城 隋: 15-16 ③ 3
- 唐: 48-49 ③ 3
- 奥卜塔 唐: 76-77 ③ 6
- 奥水 - 隋: 26-27 ⑤ 5 ⑥ 6
- 唐: 52-53 ⑤ 9-10
- 奥丘 隋: 5-6 ④ 11
- 奥丘故城 颍县
- 唐: 44 45 ④ 8
- 奥州 唐: 32 33 ③ 7
- 38-39 ② 3
- 40-41 ⑤ 6
- 五代十国: 84 ② 3
- 85 ② 3
- 86 ② 3
- 87 ② 3
- 88 ② 3
- 奥具 隋: 17 18 ④ 3
- 唐: 46-47 ③ 3
- 奥屋山△
- 隋: 17 18 ③ 5-4
- 唐: 46 47 ② 4-5

- 夏绥节度使
- 唐: 38-39 ④ 3
- 秀勿州都督府
- 隋: 32 33 ② 9
- 50 51 ⑤ 5
- 秀勿耶那
- 五代十国: 94 ④ 4
- 秀泉寺 唐: 76-77 ④ 6
- 秀巴 唐: 76-77 ④ 6
- 秀淮 唐: 76-77 ④ 12
- 秀忽山△
- 唐: 80-81 ② 8

部

- 中山 - 唐: 57-58 ⑤ 12
- 中川等州
- 唐: 65 66 ⑤ 3
- 中白塞 -
- 唐: 40 41 ③ 12 13
- 中牟 唐: 44-45 ⑥ 5
- 中江水 -
- 五代十国: 91 ④ 2-⑤ 2
- ⑦ 7-⑧ 7
- 中江(内江水 -
- 隋: 65 66 ⑤ 5
- 中江水(内江水 -
- 唐: 65 66 ⑤ 5 ⑥ 6
- 中条山△
- 唐: 44 45 ⑤ 2 ⑥ 1
- 46-47 6 ⑦ 2
- 中昊节度使
- 五代十国: 89 ⑤ 5
- 90 ⑤ 5
- 中京
- 唐: 78-79 ⑤ 5
- 中受降城
- 唐: 38-39 ⑤ 3
- 40-41 ③ 7
- 中部 唐: 40-41 ③ 7
- 中都县 唐: 44-45 ⑤ 7
- 中津 隋: 17 18 ④ 4
- 唐: 44 45 ⑤ 16
- 中梁山△
- 隋: 52 53 ② 3
- 中百城 -
- 唐: 69 70 ⑤ 9
- 中涓 隋(唐): 40-41 ③ 12
- 北川 隋: 13-14 ⑤ 5
- 北汀守捉
- 唐: 48-49 ② 5
- 北平 隋: 15 16 ③ 3
- 唐: 48-49 ③ 3
- 北平郡 隋: 15-16 ③ 6
- 北邱山△
- 唐: 44 45 ⑤ 16
- 北石楼山△
- 隋: 17 18 ⑤ 2
- 北江 - 唐: 52 53 ⑤ 8
- 北地郡 隋: 7 8 ④ 4
- 北成楼 隋: 71 ⑤ 2
- 北谷 唐: 67-68 ② 9
- 北河 - 隋: 30-31 ③ 8-9
- ④ 7
- 北京 五代十国: 86 ② 4
- 87 ② 4
- 北室节 隋: 19 20 ③ 4 ⑤
- 北庭 隋: 75 ⑤ 3
- 北庭节度使
- 唐: 34-35 ② 4
- 北庭都督府
- 唐: 34 35 ② 4
- 北庭(浑西城)
- 五代十国: 94 ② 6
- 北庭 隋: 24 25 ③ 8
- 唐: 69-70 ⑤ 6
- 北都 唐: 46-47 ④ 4
- 五代十国: 85 ④ 4
- 北海 - 隋: 29 ④ 7
- 唐: 50-51 ② 8-9
- 北海 隋: 5-6 ④ 13
- 唐: 44-45 ④ 10
- 北海郡 隋: 5-6 ④ 12
- 北盐池 - 唐: 61-62 ④ 4

- 北野 唐: 55 56 ⑤ 4
- 北舞 隋: 5 6 ④ 7
- 北义 唐: 48 49 ③ 3
- 五代十国: 82-83 ② 5-③ 5
- 北仁 隋: 11-12 ④ 5
- 唐: 40-41 ⑤ 5
- 北化 唐: 71 ⑤ 2
- 北化山△ 隋: 24-25 ④ 12
- 北化州 隋: 69 70 ⑤ 5
- 北乐州 唐: 72 73 ⑤ 6
- 五代十国: 92 ② 3
- 北州 唐: 32 33 ③ 8
- 38-39 ④ 3
- 32-33 ④ 7
- 五代十国: 91 ④ 5
- 北政 隋: 9-10 ⑤ 11
- 北顺 隋: 67 68 ② 11
- 北顺州 隋: 48 49 ② 4
- 北恩州 唐: 69 70 ⑤ 5
- 五代十国: 92 ③ 4
- 北善 隋: 24 25 ③ 12
- 唐: 69-70 ⑤ 10
- 北善 隋: 69-70 ⑤ 5
- 北德节度使
- 五代十国: 85 ③ 4
- 86 ③ 4
- 87 ④ 4
- 88 ③ 4
- 北德县 唐: 55 56 ⑤ 4
- 北木水 -
- 隋: 9 10 ④ 3
- 北木河 -
- 唐: 34-35 ③ 4
- 63 64 ④ 9
- 76-77 ② 5
- 北木城 唐: 63-64 ④ 9
- 日本郡 隋: 9 10 ④ 2
- 曲安城 隋: 3-4 ④ 4
- 唐: 32 33 ④ 4
- 曲水 隋: 13-14 ⑤ 5
- 唐: 65 66 ⑤ 5
- ⑦ 7
- 曲鸟 隋: 80-81 ⑤ 5
- 曲州 唐: 32-33 ③ 7
- 67-68 ③ 10
- 曲江 隋: 24-25 ③ 11
- 唐: 67 68 ⑦ 9
- 69 70 ③ 9
- 曲江馆 隋: 80 81 ⑤ 5
- 曲江 隋: 17 18 ⑦ 3
- 唐: 44-45 ⑤ 15
- 46 47 ⑤ 3
- 曲阿 隋: 21-22 ② 4
- 唐: 55-56 ③ 5
- 曲阿 隋: 76-77 ⑤ 12
- 曲周 唐: 48-49 ③ 3
- 曲罗 唐: 67-68 ② 8
- 80-81 ② 4
- 曲非 唐: 80-81 ④ 4
- 曲阜 隋: 5-6 ⑤ 11
- 唐: 44-45 ⑤ 8
- 曲颞 唐: 80-81 ④ 5
- 曲颞 威州
- 唐: 67-68 ⑤ 10
- 曲亭山△
- 北庭 隋: 21 22 ② 3
- 曲耀山(余耀山)△
- 唐: 42 43 ⑤ 5-6
- 75 ⑤ 5-6
- 曲宗堂 隋: 80 81 ④ 5
- 曲山△ 唐: 44 45 ③ 3
- 曲山 唐: 69-70 ③ 3
- 曲山 隋: 24 25 ④ 3
- 24-25 ⑤ 7
- 30-31 ③ 10
- 唐: 57-58 ④ 9
- 69-70 ③ 5
- 临川郡 隋: 21-22 ④ 3
- 临水 隋: 15-16 ④ 2
- 临水 - 隋: 24 25 ③ 9
- 唐: 69 70 ③ 7
- 临环 隋: 65 66 ⑤ 4
- 临环郡 隋: 13-14 ③ 3
- 临平湖 - 隋: 23 ③ 5
- 唐: 55-56 ⑤ 6
- 临汝 隋: 44-45 ③ 3
- 临江 隋: 11-12 ⑤ 6
- 唐: 52-53 ⑤ 5
- 72 73 ⑤ 7
- 临安 唐: 55-56 ④ 5
- 临安县 隋: 23 ④ 4
- 临羌城 隋: 9 10 ⑤ 10
- 临邑 隋: 5 6 ⑤ 11
- 唐: 44-45 ④ 8
- 临沂 隋: 15 6 ⑤ 12
- 唐: 44-45 ⑤ 9
- 临汾 隋: 17-18 ③ 3
- 唐: 46-47 ⑤ 3
- 临汾郡 隋: 17-18 ③ 3
- 盖泽 唐: 40 41 ⑤ 5
- 临武 隋: 26-27 ⑤ 6
- 唐: 57 58 ⑤ 5
- 临河 隋: 15-16 ⑤ 2
- 唐: 48-49 ④ 2
- 临松山△ 隋: 9-10 ④ 10
- 临泉 隋: 17-18 ④ 2
- 唐: 46-47 ④ 2
- 临济 隋: 15-16 ④ 11
- 唐: 44 45 ⑤ 8
- 临野 隋: 5-6 ④ 12
- 唐: 44 45 ④ 9
- 临洛 隋: 15-16 ⑤ 2
- 唐: 48 49 ⑤ 2
- 临洛山△ 隋: 9-10 ④ 10
- 临泉 隋: 17-18 ④ 2
- 唐: 46-47 ④ 2
- 临济 隋: 15-16 ④ 11
- 唐: 44 45 ⑤ 8
- 临野 隋: 5-6 ④ 12
- 唐: 44 45 ④ 9
- 临洛 隋: 15-16 ⑤ 2
- 唐: 48 49 ⑤ 2
- 临洛 隋: 69-70 ③ 7
- 临野水 -
- 五代十国: 92 ② 5 ③ 5
- 临野水(野水 -
- 隋: 24-25 ③ 9-④ 9
- 唐: 69-70 ③ 7-④ 7
- 临野县 隋: 24-25 ③ 9
- 临津 隋: 13 14 ④ 6
- 唐: 65-66 ④ 6
- 临津关 隋: 9 10 ⑤ 11
- 临津 隋: 23 ② 4
- 临流 隋: 9-10 ⑥ 12
- 临流 唐: 61 62 ③ 12
- 临流郡 隋: 9-10 ⑥ 11
- 临涂 隋: 65 66 ④ 4
- 临真 隋: 69 70 ⑤ 5
- 隋: 67 7 8 6 6
- (唐) 40 11 ⑦ 7
- 临洮 隋: 15 6 ⑦ 10
- (唐) 44-45 ⑦ 7
- 临朔竹 隋: 15 16 ③ 4
- 临海 隋: 121 22 ④ 5
- (唐) 55 56 ⑥ 7
- 临海江 -
- 唐: 35-56 ⑥ 7
- 五代十国: 89 ④ 5
- 90 ④ 5
- 临海镇(望海镇)
- 隋: 19 20 ④ 4
- 临振郡 隋: 24 25 ⑤ 7
- 临淇 隋: 15-16 ⑦ 1
- 临津 隋: 44-45 ⑦ 9
- 临黄 隋: 13-16 ⑦ 3
- 唐: 48-49 ⑦ 3
- 临淄 隋: 5-6 ④ 12
- 唐: 44 45 ④ 9
- 临济 隋: 15-16 ⑥ 3
- 唐: 48-49 ⑥ 3
- 临清关 隋: 17 18 ⑦ 5
- 临顺 隋: 5-6 ④ 18
- 唐: 44-45 ④ 4
- 临瀚关 隋: 15-16 ③ 7
- 临瀚宫 隋: 15-16 ③ 7
- 临淄 隋: 69 70 ② 6
- 临潼 隋: 13 14 ④ 4
- 唐: 55-56 ④ 6
- 65-66 ⑤ 4
- 临淄 隋: 15-16 ⑥ 2
- 唐: 48-49 ⑥ 2
- 临淄山△ 唐: 54 ⑤ 2
- 临淄 隋: 9-10 ⑥ 11
- 唐: 61-62 ④ 13

玄亦充京卒在究亮亭考高商率班豪褒襄襄冯次决冻凉凌写军农冠冕冕计训诂诂许批诂识识谈谈诸诸谦谦谄谄谢谢二元云些十千协华

玄武(隋) 13-14 ④5
(唐) 85-86 ④5
 五惠山△
(隋) 5-6 ③3
 文川(隋) 13-14 ④4
(唐) 65-66 ③4
 文州(隋) 32-33 ④7
38-39 ⑤2
72-73 ⑤5
 文谷(隋) 24-25 ③3
 文河(隋) 30-31 ③10
(唐) 63-64 ③10
 文和成(隋) 61-62 ③14
 文城(隋) 17-18 ⑤4
(唐) 46-47 ④4
 文城守捉
(隋) 61-62 ③11
 文盛(隋) 24-25 ③3
(唐) 72-73 ⑤5
 文盛郡(隋) 24-25 ③3
(亦思克)热毒-
(五代十国) 94 ②4
 亦黑拉山△
(五代十国) 94 ②4-5
 亦黑拉岭
(五代十国) 94 ②5
 兖州(隋) 59-60 ④4
 京山(隋) 26-27 ②6
 京山八(隋) 26-27 ②6
 京口- 延陵
(隋) 21-22 ②4
 京水(隋) 59-60 ④5
 京水- (隋) 5-6 ③18
(唐) 44-45 ④17
 京帅(隋) 7-8 ⑤5
 京兆府(隋) 38-39 ③3
40-41 ⑤6
(五代十国) 85 ③3
86 ③3
87 ③3
88 ③3
 京兆郡(隋) 7-8 ⑤5
 京岷山△
(隋) 55-56 ②5
 京城(隋) 32-33 ③7
 卒敬拜(隋) 76-77 ③13
 夜郎(隋) 59-60 ④4
⑤6
 兖州(隋) 32-33 ③8
38-39 ⑤5
44-45 ⑤7
(五代十国) 84 ③5
85 ③5
86 ③5
87 ③5
88 ③5
 兖南观察使(唐) 38-39 ③5
 兖州(唐) 59-60 ④5
 莘山(隋) 5-6 ③11
(唐) 44-45 ④8
 莘亭山△
(唐) 44-45 ④8
 亳州(唐) 32-33 ③8
38-39 ④4
44-45 ⑦6
(五代十国) 84 ③4
85 ③4
86 ③4
87 ③4
88 ③4
 高门关(唐) 44-45 ⑤2
 高平(隋) 17-18 ⑦4
(唐) 46-47 ④4
 高平川水-
(隋) 7-8 ⑤2-⑥3
 高石水-
(隋) 19-20 ③3
 高安(唐) 157-58 ④8
 高州(唐) 38-39 ⑥3
67-68 ③11
69-70 ⑤6
78-79 ③4
(五代十国) 92 ③5

高阳(隋) 15-16 ④3
(唐) 48-49 ④3
 高阳城(隋) 52-53 ④7
 高华岭(隋) 21-22 ⑦4
(唐) 55-56 ④5
 高邮(隋) 21-22 ②4
(唐) 54 ③7
 高陵- (隋) 44-45 ⑦6
 高邑(隋) 15-16 ⑤2
(唐) 48-49 ⑤2
 高丽(隋) 3-4 ②8-③8
(唐) 32-33 ②9-③9
五代十国: 82-83 ③8
 高灵山△
(隋) 65-66 ④6
 高鸡泊- (隋) 15-16 ⑤3
 高附都督府: 胥晒;
(唐) 63-64 ⑤5
 高东(隋) 5-6 ③11
(唐) 44-45 ③8
 高岸(隋) 30-31 ③10
(唐) 63-64 ③10
 高要(隋) 24-25 ④10
(唐) 69-70 ④8
 高亭山△
(隋) 57-58 ⑤5
 高唐(隋) 15-16 ⑤4
(唐) 48-49 ⑤4
 高塘: 五代十国: 91 ②2-③7
 高陵(隋) 7-8 ⑤6
(唐) 40-41 ③13
 高凉(隋) 24-25 ⑤9
 高凉郡(隋) 24-25 ⑤9
 高凉: (隋) 5-6 ④13
 高凉: (唐) 44-45 ④10
 高凉郡(隋) 5-6 ⑤13
 高粱山△
(隋) 11-12 ④6 ⑤6
 高粱水-
(唐) 46-47 ⑤3
 高凉堡(唐) 46-47 ⑤5
 高凉: (隋) 11-12 ⑦5
 高越原(隋) 9-10 ④11
 高黎共山△
(唐) 80-81 ③3
 高黎贡山: 五代十国: 93 ⑤5
 高望山(隋) 17-18 ⑤3
 高望岭△
(唐) 46-47 ⑤3
 高水- (隋) 61-62 ③13-12
 高石(隋) 17-18 ⑤3
(唐) 46-47 ④3
 高石水-
(隋) 17-18 ⑤3
(唐) 38-39 ②3
(五代十国) 84 ②3
 85 ②3
86 ②3
87 ②3
88 ②3
 高石水(赤水) -
(唐) 46-47 ③9-④3
 高石郡(隋) 17-18 ⑤3
 高孤(隋) 15-6 ⑤9
(唐) 44-45 ⑤6
 高州(唐) 32-33 ③7
38-39 ③3
52-53 ②6
(五代十国) 84 ③3
85 ③3
86 ③3
87 ③3
88 ③3
 高寒(隋) 32-33 ③4
63-64 ④6
 高洛
(隋) 5-6 ⑦4
(唐) 52-53 ②7
 高凉府
(唐) 78-79 ④6
 高道
(隋) 26-27 ②5
(唐) 52-53 ④9

淮阴(隋) 15-16 ④4
(唐) 48-49 ④4
 淮正(隋) 5-6 ③8
(唐) 44-45 ⑤5
 淮布拉河
(唐) 76-77 ③13
 淮州(唐) 32-33 ③7
 淮县(隋) 7-8 ⑤4
(唐) 40-41 ⑤5
 淮静(隋) 24-25 ⑤8
 淮水- (隋) 11-12 ②5
(唐) 52-53 ②4
五代十国: 91 ②3-②8
 淮水(隋) 80-81 ③5
 淮水(唐) 67-68 ⑤8
 淮水(唐) 52-53 ②8
 淮水(隋) 5-6 ③8
(唐) 44-45 ⑤5
 淮水(隋) 11-12 ②4
(唐) 52-53 ②3
 淮水(五代十国) 91 ②3-②3
 淮水-
(唐) 44-45 ④8
 淮水(隋) 15-6 ④11
 淮水(隋) 7-8 ⑤5
(唐) 40-41 ③6
 淮水(隋) 50-51 ②4
 淮水(隋) 21-22 ③3
 淮水(唐) 32-33 ③8
38-39 ③4
52-53 ③9
(五代十国) 84 ③4
85 ③4
86 ③4
87 ③4
88 ③4
 淮水(隋) 26-27 ①5
 淮水(唐) 52-53 ③9
 淮水(隋) 26-27 ①5
 淮水(唐) 44-45 ④5
 淮水(隋) 30-31 ③5
 淮水(唐) 65-66 ④4
 淮水(唐) 34-35 ③3
63-64 ④5
 淮水(唐) 32-33 ③7
72-73 ⑤6
 淮水(唐) 72-73 ⑤7
 淮水(唐) 52-53 ③4
 淮水- (唐) 52-53 ③4 ④4
 淮水江-
(唐) 32-33 ③6-7
34-35 ③5-6
76-77 ③8 ④9
80-81 ②4
(诸济城) 晋安城
(唐) 67-68 ②9
 淮水-
(唐) 42-43 ⑤10
75 ⑤9
 淮水江
(唐) 42-43 ⑤9
 淮水(唐) 80-81 ③5
 淮水(唐) 85-86 ②4-③4
 淮水(隋) 5-6 ③13
(唐) 44-45 ⑤10
 淮水(隋) 21-22 ④5
(唐) 55-56 ⑤6
88 ③3
 淮水(唐) 80-81 ③4
 淮水(唐) 63-64 ③7
 淮水(唐) 67-68 ⑤8
 淮水(唐) 34-35 ③2
 淮水山△
(隋) 5-6 ⑥13
 淮水(隋) 5-6 ⑦9
(唐) 44-45 ⑦6
 淮水(隋) 5-6 ⑦9
 淮水(隋) 15-6 ⑥5
 元氏(隋) 15-16 ⑤2
(唐) 48-49 ③2
 元城(隋) 15-16 ⑤3
(唐) 48-49 ③3

农秋(隋) 76-77 ④6
 冠氏(隋) 15-16 ⑥3
(唐) 48-49 ⑥3
 冠军(隋) 5-6 ③5
 吴水- (隋) 32-33 ②6-③6
36-37 ②5-③5
61-62 ④6-⑤6
76-77 ①8-②8
 吴水(隋) 5-6 ③9
(唐) 44-45 ⑤6
 吴都
 计山△(隋) 21-22 ③4
 (比乾巨水) 土护真河-
(唐) 50-51 ⑤4-3
 荆州(隋) 13-14 ⑦4
(唐) 59-60 ⑦2
 淮宜川(隋) 80-81 ④4
 湖北支部
(唐) 32-33 ③9
36-37 ①8
50-51 ③5
 许水(唐) 71 ③2
 许州(隋) 32-33 ③8
38-39 ③4
44-45 ⑤4
(五代十国) 84 ③4
85 ③4
86 ③4
87 ③4
88 ③4
 许州(隋) 5-6 ③8
(唐) 44-45 ⑤5
 许存金(隋) 15-16 ④2
 许存金(五代十国) 94 ②3
 (河达罗支) 条支都督府
(隋) 63-64 ⑤5
 河内(隋) 30-31 ③5
 河内(唐) 65-66 ④4
 河内(唐) 34-35 ③3
63-64 ④5
 河内(唐) 32-33 ③7
72-73 ⑤6
 河内(唐) 72-73 ⑤7
 河内(唐) 52-53 ③4
 河内- (唐) 52-53 ③4 ④4
 河内江-
(唐) 32-33 ③6-7
34-35 ③5-6
76-77 ③8 ④9
80-81 ②4
(诸济城) 晋安城
(唐) 67-68 ②9
 河内水-
(唐) 42-43 ⑤10
75 ⑤9
 河内水江
(唐) 42-43 ⑤9
 河内(唐) 80-81 ③5
 河内(唐) 85-86 ②4-③4
 河内(隋) 5-6 ③13
(唐) 44-45 ⑤10
 河内(隋) 21-22 ④5
(唐) 55-56 ⑤6
88 ③3
 河内(唐) 80-81 ③4
 河内(唐) 63-64 ③7
 河内(唐) 67-68 ⑤8
 河内(唐) 34-35 ③2
 河内山△
(隋) 5-6 ⑥13
 河内(隋) 5-6 ⑦9
(唐) 44-45 ⑦6
 河内(隋) 5-6 ⑦9
 河内(隋) 15-6 ⑥5
 元氏(隋) 15-16 ⑤2
(唐) 48-49 ③2
 元城(隋) 15-16 ⑤3
(唐) 48-49 ③3

云内(隋) 17-18 ②5
 云中(唐) 46-47 ⑤6
 云中: 万寿成;
(隋) 7-8 ②8
 云中守捉(唐) 40-41 ③8
46-47 ③5
 云中郡都督府
(唐) 42-43 ⑤9-10
 云中守捉州
(唐) 40-41 ⑤6
 云台山△
(隋) 13-14 4 5
(唐) 52-53 ③3
 云阳(隋) 7-8 8 5
(唐) 41 ⑤9
 云州(唐) 32-33 ②8
38-39 ①4
46-47 ①5
(五代十国) 82-83 ②7
84 ①4
85 ①4
 云安(隋) 11-12 ⑤6
(唐) 52-53 ⑤5
 云安监(五代十国) 91 ②9
 云际(唐) 69-70 ⑤7
 云南(隋) 28 ④4
 云南(唐) 80-81 ④4
 云平山△
(唐) 52-53 ③4
 云平(隋) 26-27 ②6
(唐) 54 ④1
 些乐城(唐) 67-68 ⑤5
 些乐城(隋) 80-81 ③3
 十部
 十部(唐) 67-68 ③8
 千金冶城
(唐) 48-49 ③6
 千金堡(唐) 44-45 ①16
 千金(隋) 30-31 ③6
(唐) 63-64 ③6
 千金(隋) 5-6 ③12
(唐) 44-45 ③9
 协州
(隋) 3-4 ④6
13-14 ⑤5
28 ②6
(唐) 67-68 ③11
 华山△(隋) 5-6 ④11
7-8 ⑤7
 华山(唐) 40-41 ③14
46-47 ⑦2
 华山(唐) 44-45 ⑥8
 华山(唐) 38-39 ③3
40-41 ③7
78-79 ④6
(五代十国) 84 ③3
85 ③3
86 ③3
87 ③3
88 ③3
 华阴(唐) 52-53 ②4
 华阴(唐) 7-8 ⑥7
(唐) 40-41 ⑥8
 华阴山△
(唐) 26-27 ⑤5
 华池(隋) 17-8 ⑤5
(唐) 40-41 ⑦6
 华池水-
(隋) 7-8 ⑤5-⑦6
(唐) 40-41 ⑦6-⑧7
 华亭(隋) 7-8 ⑦3
(唐) 40-41 ④4
(五代十国) 90 ③5
 华亭(唐) 55-56 ③7
 华亭(唐) 26-27 ⑤4
(唐) 57-58 ③5
 华原(隋) 7-8 ⑤5

淮阴(隋) 15-16 ④4
(唐) 48-49 ④4
 淮正(隋) 5-6 ③8
(唐) 44-45 ⑤5
 淮布拉河
(唐) 76-77 ③13
 淮州(唐) 32-33 ③7
 淮县(隋) 7-8 ⑤4
(唐) 40-41 ⑤5
 淮静(隋) 24-25 ⑤8
 淮水- (隋) 11-12 ②5
(唐) 52-53 ②4
五代十国: 91 ②3-②8
 淮水(隋) 80-81 ③5
 淮水(唐) 67-68 ⑤8
 淮水(唐) 52-53 ②8
 淮水(隋) 5-6 ③8
(唐) 44-45 ⑤5
 淮水(隋) 11-12 ②4
(唐) 52-53 ②3
 淮水(五代十国) 91 ②3-②3
 淮水-
(唐) 44-45 ④8
 淮水(隋) 15-6 ④11
 淮水(隋) 7-8 ⑤5
(唐) 40-41 ③6
 淮水(隋) 50-51 ②4
 淮水(隋) 21-22 ③3
 淮水(唐) 32-33 ③8
38-39 ③4
52-53 ③9
(五代十国) 84 ③4
85 ③4
86 ③4
87 ③4
88 ③4
 淮水(隋) 26-27 ①5
 淮水(唐) 52-53 ③9
 淮水(隋) 26-27 ①5
 淮水(唐) 44-45 ④5
 淮水(隋) 30-31 ③5
 淮水(唐) 65-66 ④4
 淮水(唐) 34-35 ③3
63-64 ④5
 淮水(唐) 32-33 ③7
72-73 ⑤6
 淮水(唐) 72-73 ⑤7
 淮水(唐) 52-53 ③4
 淮水- (唐) 52-53 ③4 ④4
 淮水江-
(唐) 32-33 ③6-7
34-35 ③5-6
76-77 ③8 ④9
80-81 ②4
(诸济城) 晋安城
(唐) 67-68 ②9
 淮水-
(唐) 42-43 ⑤10
75 ⑤9
 淮水江
(唐) 42-43 ⑤9
 淮水(唐) 80-81 ③5
 淮水(唐) 85-86 ②4-③4
 淮水(隋) 5-6 ③13
(唐) 44-45 ⑤10
 淮水(隋) 21-22 ④5
(唐) 55-56 ⑤6
88 ③3
 淮水(唐) 80-81 ③4
 淮水(唐) 63-64 ③7
 淮水(唐) 67-68 ⑤8
 淮水(唐) 34-35 ③2
 淮水山△
(隋) 5-6 ⑥13
 淮水(隋) 5-6 ⑦9
(唐) 44-45 ⑦6
 淮水(隋) 5-6 ⑦9
 淮水(隋) 15-6 ⑥5
 元氏(隋) 15-16 ⑤2
(唐) 48-49 ③2
 元城(隋) 15-16 ⑤3
(唐) 48-49 ③3

华直阜南索真乾博历历仄原雁匹巨医卡占卢贞卓睿列则利麟制荆剑刺荆内同

华原 唐: 40-41 ② 7
 直谷关 唐: 46-47 ② 6
 直河 唐: 54 ② 6
 直罗 唐: 40 41 ② 6
 直罗城 隋: 7-8 ② 5
 阜城 隋: 115-116 ④ 4
 唐: 48-49 ④ 4
 南乡 隋: 5-6 ② 5
 南川 唐: 59-60 ③ 3
 南山 五代十国: 84 ② 2-3
 85 ② 2 3
 86 ② 2 3
 南山 唐: 71 ③ 1
 南山 仇摩崑山 五代十国: 30-31 ⑤ 7-8
 南口水 唐: 65-66 ⑦ 5
 67 68 ② 11
 五代十国: 91 ② 2 ② 7
 南巴 唐: 69 70 ② 7
 南丰 唐: 57-58 ⑤ 9
 南丰县 隋: 21-22 ② 3
 南由 隋: 7-8 ④ 4
 唐: 40-41 ③ 5
 72-73 ⑤ 5
 南皮 隋: 115-116 ④ 4
 唐: 48-49 ④ 4
 南平 唐: 52-53 ② 3
 57-58 ⑦ 5
 南平州 唐: 59-60 ⑦ 4
 72-73 ⑥ 5
 南平县 隋: 26-27 ③ 5
 南汀州 五代十国: 93 ③ 1
 南汀州 石城 唐: 67 68 ⑤ 10
 南汀州总管府 隋: 28 ③ 5
 南白集 唐: 40 41 ③ 12-13
 南州 隋: 38-39 ④ 2
 59-60 ③ 3
 五代十国: 90 ③ 3
 南安 隋: 21 22 ⑥ 4
 唐: 55-56 ④ 4
 57 58 ⑦ 7
 南充 隋: 11-12 ④ 4
 唐: 52-53 ④ 3
 南阳 隋: 5-6 ⑦ 6
 唐: 52-53 ② 9
 南阳郡 隋: 5 6 ⑥ 6
 南诏 唐: 36-37 ④ 6
 南场馆 建水城 唐: 80-81 ⑤ 5
 南谷 唐: 61-62 ② 14
 南苏州 唐: 50-51 ⑤ 5
 南陈馆 唐: 55-56 ⑤ 7
 南和 隋: 15-16 ② 2
 唐: 48-49 ⑤ 2
 南郡 隋: 11 12 ② 5
 唐: 52-53 ② 4
 南河 隋: 30-31 ④ 7
 唐: 69 70 ⑤ 6
 南昌 隋: 24-25 ⑤ 8
 唐: 71 ④ 3
 南京 唐: 78-79 ④ 4
 南京 燕京 五代十国: 82 83 ③ 7
 南定县 唐: 72-73 ⑥ 6
 南宮 隋: 15-16 ③ 3
 唐: 48-49 ⑤ 3
 南城 隋: 21-22 ③ 3
 唐: 57-58 ⑤ 9
 南亭 唐: 67-68 ⑦ 9
 南郡 隋: 26-27 ③ 5
 南家 隋: 19-20 ④ 4
 南顿 隋: 5 6 ⑦ 8
 唐: 44-45 ⑦ 5
 南侯 隋: 24-25 ⑥ 6
 唐: 52-53 ⑥ 4
 71 ④ 2
 南陵 隋: 21-22 ③ 3
 唐: 57-58 ② 11
 南部 隋: 11-12 ④ 4

南部 唐: 52-53 ④ 3
 南浦 隋: 11-12 ⑤ 6
 唐: 52-53 ⑤ 5
 南流 唐: 71 ④ 3
 南流江 唐: 69-70 ⑤ 6
 南海 隋: 24-25 ④ 11
 唐: 69 70 ④ 9
 南海府 唐: 21-22 ③ 3-4
 唐: 24-25 ④ 11
 南海 唐: 79 ④ 4
 南海郡 隋: 24-25 ④ 11
 南海 唐: 79 ④ 4
 隋: 21-22 ③ 3-4
 24-25 ⑤ 10-⑦ 12
 唐: 32-33 ⑤ 8
 38-39 ⑦ 4 5
 55 56 ③ 2-4
 69-70 ⑦ 9-⑤ 12
 五代十国: 92 ④ 6 ⑤ 7
 南符 隋: 32-33 ④ 5
 南康 隋: 21-22 ② 2
 唐: 57 58 ⑦ 7
 南康郡 隋: 21 22 ② 2
 南康州 米 唐: 63-64 ④ 4
 南溪 隋: 13 14 ⑦ 5
 唐: 67 68 ② 11
 南漳 隋: 26-27 ② 4
 唐: 52-53 ④ 8
 东水 隋: 5-6 ② 18
 唐: 44-45 ⑥ 7
 东卢 唐: 69 70 ⑤ 8
 东头水 隋: 19 20 ⑤ 3
 东明 隋: 30-31 ④ 4
 东乡 隋: 7-8 ④ 7
 唐: 40 41 ⑤ 8
 东阳 隋: 5-6 ⑥ 8
 唐: 44-45 ⑤ 5
 永定 隋: 15 16 ④ 2
 唐: 48-49 ④ 2
 真昌 隋: 5-6 ⑦ 17
 真珠河 隋: 34 35 ② 3
 36-37 ② 3
 63-64 ③ 6
 真符 隋: 65 66 ④ 4
 真腊 隋: 3-4 ⑦ 12
 唐: 32-33 ⑤ 7
 五代十国: 82-83 ⑦ 12
 真源 唐: 44-45 ⑦ 6
 乾宁军 唐: 48-49 ④ 4
 五代十国: 88 ② 5
 乾陀 唐: 40-41 ⑦ 7
 乾州 五代十国: 84 ③ 3
 85 ③ 3
 86 ③ 3
 87 ③ 3
 88 ③ 3
 乾陀罗 唐: 36-37 ③ 3
 乾封 唐: 44-45 ③ 8
 乾溪 唐: 65-66 ③ 8
 博平 隋: 15-16 ④ 4
 唐: 48-49 ④ 4
 博白 唐: 69-70 ⑤ 5
 博东 唐: 76-77 ④ 6
 博州 唐: 38-39 ② 5
 48-49 ④ 4
 五代十国: 84 ② 5
 85 ② 5
 86 ② 5
 87 ② 5
 88 ② 5
 博林 唐: 24 25 ⑤ 10
 博昌 隋: 5 6 ③ 12
 唐: 44-45 ③ 9
 博罗 隋: 24-25 ④ 12
 唐: 69-70 ④ 10
 五代十国: 92 ③ 7
 博城 隋: 5-6 ④ 11
 博恭 隋: 65-66 ③ 3
 博陵县 隋: 9-10 ③ 11
 博陵郡 隋: 15-16 ④ 2

博野 唐: 69-70 ⑥ 6
 博野 隋: 15-16 ④ 3
 唐: 48-49 ④ 3
 博望山 隋: 15-16 ⑦ 2
 唐: 57-58 ① 11
 厂部
 历山 隋: 15 6 ⑤ 9
 历阳 隋: 21-22 ③ 4
 唐: 54 ④ 6
 历阳山 隋: 15 16 ② 3
 历阳郡 隋: 21 22 ③ 4
 历城 隋: 15-6 ④ 10
 唐: 44-45 ④ 7
 历亭 隋: 15 16 ⑤ 4
 唐: 48-49 ⑤ 4
 历乡 唐: 52 53 ④ 10
 历次 隋: 15-16 ⑤ 5
 唐: 48-49 ⑤ 5
 原州 隋: 32-33 ③ 7
 40-41 ⑦ 4
 76-77 ④ 10
 五代十国: 84 ③ 2
 85 ③ 2
 86 ③ 2
 87 ③ 2
 88 ③ 2
 原阳镇 隋: 17-18 ② 3
 原武 隋: 5-6 ⑥ 7
 唐: 44 45 ⑤ 4
 原武城 隋: 17-18 ③ 4
 唐: 44-45 ⑤ 4
 原武 隋: 17-18 ③ 4
 唐: 46 47 ② 4
 雁门 隋: 17-18 ③ 4
 五代十国: 84 ② 4
 85 ② 4
 雁门关 唐: 46-47 ② 4
 ④ 4
 雁门郡 隋: 17 18 ② 4
 厂部
 匹陵 唐: 76 77 ④ 13-⑤ 13
 匹陵城 隋: 3-4 ④ 5
 唐: 32-33 ④ 6
 34-35 ④ 5
 76-77 ④ 6
 匹洋水 隋: 15-6 ③ 12-④ 12
 匹林 五代十国: 93 ⑥ 6
 匹鞍山 隋: 17-18 ④ 4
 匹鹿 隋: 15 16 ③ 3
 唐: 48 49 ⑤ 3
 匹野 隋: 5-6 ⑤ 10
 唐: 44-45 ⑤ 7
 匹野泽 隋: 5 6 ⑤ 10
 唐: 44-45 ⑤ 7
 匹梁水 隋: 15-16 ③ 6-5
 唐: 67 68 ④ 17
 匡州 唐: 40 41 ⑥ 8
 67-68 ④ 17
 匡州城 隋: 7 8 ⑤ 7
 匡国节度使 五代十国: 84 ④ 4
 85 ④ 3
 86 ④ 3
 87 ④ 3
 匡城 隋: 5-6 ⑤ 8
 唐: 44 45 ⑤ 5
 匡龙洞山 隋: 19-20 ⑤ 4

医巫间山 唐: 50-51 ⑤ 4
 卜部
 卡曲寺 唐: 76 77 ④ 6
 卡蕪寺 唐: 76-77 ④ 13
 占不秀山 隋: 69 70 ② 15
 占城 隋: 32-33 ⑦ 13
 34-35 ⑦ 12
 五代十国: 82-83 ⑦ 12
 卢乡 隋: 5 6 ④ 13
 卢山 隋: 5 6 ⑤ 13
 卢山 隋: 13-14 ⑤ 3
 唐: 65-66 ⑤ 3
 卢山都督府 唐: 42 43 ④ 7 8
 卢子关 唐: 40 41 ⑥ 6
 卢氏 隋: 5 6 ⑥ 5
 唐: 46-47 ⑥ 2
 卢水 隋: 15-16 ② 6
 19-20 ⑤ 3
 21-22 ⑤ 2
 唐: 50-51 ③ 6
 59 60 ④ 6
 五代十国: 84 ① 5
 卢龙 隋: 15-16 ③ 6
 唐: 48 49 ③ 6
 卢龙节度使 唐: 38-39 ② 5
 五代十国: 84 ② 5
 85 ② 5
 卢龙 隋: 15 16 ② 5-6
 19-20 ⑤ 3
 唐: 48 49 ② 6
 卢州 隋: 78 79 ④ 5
 卢阳 隋: 26-27 ③ 6
 唐: 59-60 ⑥ 6
 卢县 隋: 5 6 ④ 10
 唐: 44-45 ④ 7
 卢思台 唐: 48-49 ④ 4
 卢坡坡 唐: 57 58 ④ 4
 卢鹿部 隋: 80-81 ⑤ 5
 卢溪 唐: 59-60 ④ 7
 贞女山 隋: 24 25 ③ 10
 卓特 唐: 76-77 ④ 4 5
 卓摩 唐: 76-77 ④ 6
 育婆城 唐: 63-64 ⑤ 4
 厂部
 列人 唐: 48-49 ⑥ 2
 则拉岗 唐: 76-77 ④ 7
 利水 唐: 67-68 ③ 9
 利斤 五代十国: 94 ③ 2
 利州 唐: 32-33 ③ 7
 39-39 ③ 2
 52 53 ③ 2
 五代十国: 91 ③ 2 ③ 7
 利和 唐: 65-66 ④ 4
 利国山 唐: 57-58 ② 10
 利城 唐: 80 81 ④ 3
 利城县 隋: 23 ② 5
 利州城 隋: 40-81 ⑥ 4
 利丹 隋: 9-10 ③ 10
 唐: 61 62 ⑥ 11
 制长信 唐: 80-81 ④ 5
 制胜关 唐: 40-41 ④ 4
 荆山 隋: 11-12 ④ 9
 26-27 ② 4
 唐: 52-53 ④ 8
 荆门山 隋: 26-27 ③ 4
 荆门军 五代十国: 93 ② 3
 荆门县 唐: 52 53 ④ 9
 荆州 隋: 32-33 ③ 8
 52-53 ③ 9
 荆江 隋: 57-58 ③ 6
 荆南节度使 唐: 38 39 ④ 4
 五代十国: 84 ④ 3

荆南节度使 五代十国: 93 ② 3
 荆溪 唐: 55-56 ⑤ 5
 五代十国: 89 ④ 4
 90 ④ 4
 剑口 隋: 13-14 ③ 6
 剑门 唐: 65-66 ③ 6
 剑川 隋: 80 81 ③ 3-4
 唐: 80 81 ③ 3-4
 剑川城 唐: 36 37 ④ 5
 80-81 ③ 3
 五代十国: 93 ③ 5
 剑水 隋: 29 ② 4
 剑平占刚河 唐: 42-43 ③ 5
 75 ② 5
 剑州 唐: 36-39 ③ 2
 65-66 ③ 6
 五代十国: 90 ④ 4
 91 ② 2 9 7
 剑羌 唐: 80-81 ③ 3
 剑河 唐: 42-43 ② 5-6
 75 ④ 4 2 5
 五代十国: 82 83 1 5
 剑南 隋: 65-66 ③ 6
 剑南节度使 唐: 65-66 ⑤ 5
 剑南东川节度使 唐: 38-39 ② 2
 剑南西川节度使 唐: 38-39 ② 2
 荆县 隋: 21 22 ④ 5
 唐: 55-56 ⑤ 6
 荆溪 唐: 55-56 ⑤ 6
 荆国 隋: 3-4 ④ 5-⑤ 5
 厂部
 冈州 唐: 69 70 ⑤ 8
 冈底斯 隋: 3 4 ④ 4
 唐: 32-33 ③ 5
 34-35 ③ 4
 76-77 ④ 4
 五代十国: 82-83 ③ 4
 内乡 隋: 5-6 ⑦ 5
 唐: 52 53 ② 8
 内丘 隋: 15-16 ⑤ 2
 唐: 48-49 ⑤ 2
 内江 隋: 13 14 ⑥ 6
 唐: 65-66 ⑥ 6
 内江水 中江 隋: 65 66 ④ 5
 内江水 中江水 唐: 65-66 ⑤ 5-⑥ 6
 内江水 涪陵江 唐: 59-60 ⑤ 5-⑤ 4
 内亭 隋: 24 25 ⑤ 6
 唐: 69-70 ⑤ 4
 内都 隋: 7-8 ⑦ 6
 内黄 隋: 15-16 ⑦ 2
 唐: 48-49 ⑦ 2
 内川 隋: 40 41 ⑦ 5
 内乐 唐: 67-68 ⑤ 10
 内安 隋: 21-22 ③ 3
 唐: 54 ③ 5
 内安郡 隋: 21-22 ③ 3
 同州 唐: 38-39 ③ 3
 40 41 ⑤ 7
 五代十国: 84 ③ 3
 85 ③ 3
 86 ③ 3
 87 ③ 3
 88 ③ 3
 同州防御使 唐: 38-39 ③ 3
 同谷 隋: 11 12 ② 3
 唐: 61-62 ① 15
 同罗 隋: 29 ③ 7
 唐: 42 43 ② 9-10
 75 ③ 8
 同罗水 隋: 75 ③ 8
 同官 隋: 7-8 ⑦ 6
 唐: 40-41 ⑦ 7
 同昌 隋: 13 14 ② 5
 唐: 65-66 ② 5

同属八公分兰兴共关并其单奥具前首兹冀冀人介台全会众余余余余舒冀仁什仆仇化代仙仪仗伍仲伦什任仰伊位何拉伯伽佳佑依信便保修俭

同县部 隋:13-14 ②5
同安守捉 安北都护府:
唐:61-62 ③11
同起 唐:67-68 ⑤10
同山△ 隋:5-6 ⑤7
附近水-
唐:67-68 ⑤8
周罗 唐:71 ④3
周桥 隋:5-6 ⑤9

八(ノ)部

八公山△ 隋:21-22 ②3
唐:54 ④4
八角 唐:44-45 ④18
公井 唐:65-66 ⑤5
公井镇 隋:13-14 ⑤5
公安 隋:26-27 ⑤5
唐:52-53 ⑤9
五代十国:93 ②3
公水 隋:55-56 ⑤5
分水岭△ 隋:7-8 7 3 ⑤3
分宁县 唐:57-58 ⑤7
分协 唐:67-68 ⑤10
分株山△ 隋:65-66 ⑤5
兰水县 隋:21-22 ②3
兰州 唐:32-33 ③7
61-62 ⑤13
76-77 ⑤9
兰池等府州 唐:40-41 ⑤4
兰池江-
唐:80-81 ③3 ④4
兰京 唐:76-77 ⑤5
兰城 唐:63-64 ④5
兰城守捉
唐:63-64 ④8
兰陵 隋:15-16 ⑤11
兰溪 隋:54 ⑤3
55-56 ⑤5
兴安 唐:52-53 ⑤7
兴化 五代十国:90 ②4
兴元府 唐:38-39 ③2
五代十国:91 ③3、③8
兴王府
五代十国:92 ③6
兴业 唐:71 ④2
兴宁 隋:24-25 ⑤13
唐:69-70 ③11
兴宁江-
唐:69-70 ③11
兴乐县 隋:13-14 ⑤5
兴安 唐:69-70 ③5
兴州 唐:32-33 ③7
38-39 ③2
52-53 ③3
78-79 ④5
五代十国:91 ③3、③8
兴势 隋:11-12 ②5
兴宁县 隋:23 ②5
兴城关 唐:52-53 ②3
兴湖前- 唐:63-64 ③11
兴泰 隋:5 ⑥6
兴桥 唐:44-45 ④5
兴道 唐:52-53 ②4
兴德 唐:71 ④2
兴德宫 隋:17-18 ②7
共山△ 隋:17-18 ②5
共城 隋:17-18 ②5
唐:48-49 ②1
羌西驿 唐:40-41 ③14
井州 唐:32-33 ③8
其章 隋:11-12 ④4
唐:52-53 ④3
单于都护府
唐:38-39 ③3
40-41 ③9
单安
隋:5-6 ⑤10
唐:44-45 ⑥7
单州
五代十国:86 ⑤5
86 ⑤5
87 ⑤5
88 ⑤5

真合城 唐:63-64 ④10
真神 隋:3-4 ②12
真州:五代十国:85 ②5
真茨山 大隗山△ 隋:44-45 ④17
真江 隋:13-14 ②6
唐:65-66 ②7
真阳县 隋:23 ③6
前溪- 唐:55-56 ④5
首山△ 隋:17-18 ②2
首外川 唐:80-81 ④3
首阳山 首首山△
唐:46-47 ②2
慈州 隋:36-37 ③7
真氏 隋:17-18 ②4
唐:46-47 ②4
冀州 唐:32-33 ③8
38-39 ③4
48-49 ③3
五代十国:84 ②4
85 ②4
86 ②4
87 ②4
88 ②4
冀城 隋:17-18 ②2
冀州 唐:32-33 ③7
38-39 ③3
52-53 ③6
五代十国:91 ④4、④9
冀鹿井川 唐:80-81 ④5

人部

人复 隋:11-12 ④7
人山△ 隋:17-18 ④4
唐:46-47 ⑤4
介休 隋:17-18 ⑤3
唐:46-47 ⑤3
仓口 唐:48-49 ⑤2
仓岩山△
隋:15-16 ②2
仓岩州 唐:50-51 ⑤5
令州 唐:59-60 ⑥3
全义岭 越城岭△
唐:57-58 ⑥3 ②3
69-70 ⑥6-②6
全节 唐:44-45 ④8
全州:五代十国:93 ③2
全椒 隋:21-22 ②4
唐:54 ③6
会川 唐:32-33 ③7
67-68 ④9
会川城 白鹤城部:
五代十国:93 ③6
会川郡曹
唐:80-81 ②5-②5
会川郡曹府
唐:36-37 ③6
80-81 ③5
会水 白亭海-
唐:61-62 ③8
会宁 唐:40-41 ②2
会宁 丘岳:
隋:9-10 ⑤11
会宁关 唐:40-41 ②2
会宁郡 隋:7-8 ⑤1
会州 唐:40-41 ②2
76-77 ②10
会农 唐:78-79 ④6
会昌 唐:40-41 ③13
48-49 ④4
会野等州
唐:65-66 ⑤2
会稽 隋:21-22 ⑤5
唐:55-56 ⑥6
会稽山△
隋:21-22 ⑤5
唐:38-39 ⑤5
55-56 ⑤6
会稽郡 隋:21-22 ⑤5
合川 隋:9-10 ⑤11
唐:61-62 ③13
合川守捉 唐:61-62 ③12
合水 隋:7-8 ⑥4
合水镇
五代十国:91 ④1
合州 唐:32-33 ③7

合州 唐:38-39 ③2
52-53 ③3
五代十国:91 ⑤3、⑤8
合江 隋:13-14 ②6
唐:65-66 ②7
合江守捉
唐:65-66 ②4
合肥 隋:21-22 ③3
唐:54 ③5
合河 唐:46-47 ②2
合河城 唐:61-62 ④6
合河关 唐:46-47 ②2
合海 隋:24-25 ②7
唐:69-70 ⑥5
合浦江 珠江-
唐:69-70 ⑥5-⑥5
合浦郡 隋:24-25 ②6
合道 唐:40-41 ②5
合黎山△
隋:9-10 4 9 10
合黎山 要梁山△
唐:61-62 ⑤9-10
众龙驿 唐:76-77 ⑤8
含山 唐:54 ③6
含川 唐:46-47 ⑤3
含淮 隋:24-25 ⑤11
余干 隋:21-22 ③3
唐:57-58 ⑤4
余水- 唐:38-39 ④5
57-58 ⑤9
五代十国:89 ③3
89 ③3
余不溪- 唐:55-56 ⑥6
余吾州 唐:42-43 ②9-10
余吾寨
五代十国:84 ②4
余杭 隋:21-22 ②4
唐:55-56 ④5
余杭郡 隋:21-22 ②5
余姚 唐:55-56 ④7
余姚县 隋:21-22 ②5
允汪山△
隋:30-31 ③10
唐:63-64 ③10
五代十国:94 ②6-7
允渡山△ 唐:75 ②5 6
允渡山 曲渡山△
唐:42-43 ②5-6
75 ②5-6
余江 唐:34-35 ④4
余州 施浪诏:
唐:67-68 ④7
余城 隋:24-25 ③8
唐:69-70 ③6
余城水- 隋:69-70 ③6
余仁 熊崇松
唐:76-77 ④6
余尼木 唐:76-77 ④6
舒州 唐:38-39 ⑤5
54 ⑤4
五代十国:88 ④5
89 ③3
90 ③3
舒城 唐:54 ④4
舒道 隋:13-14 ②5
唐:67-68 ②11
舒溪-
五代十国:91 ⑤3、⑤8
舒城水-
唐:52-53 ⑤3-⑤3
59 ⑥3 ⑤3 ⑤3

仁部

仁化 唐:69-70 ②9
仁寿 隋:13-14 ⑤5
唐:65-66 ⑤5
仁寿宫 隋:7-8 ⑤4
什邡 唐:65-66 ④5
什什 隋:29 ③8
唐:42-43 ③11-10
75 ②9-②9
什射殿-
唐:44-45 ③17

仇池山△ 唐:61-62 ③15
仇摩崖山 南山△
隋:30-31 ⑤7-8
化成 隋:11-12 ④4
唐:61-62 ④12
化州 唐:67-68 ⑤8
化明 隋:21-22 ②4
化城 隋:52-53 ④3
北陵 隋:9-10 ⑤11
化蒙 隋:24-25 ④10
唐:69-70 ④8
代州 唐:32-33 ③8
38-39 ②4
46-47 ②4
五代十国:84 ②4
85 ②4
86 ②4
87 ②4
88 ②4
仙人台 隋:15-16 ⑤1
仙山△ 唐:72-73 ⑥5
仙山 唐:78-79 ④3
仙陵山△ 隋:61-62 ③14
仙娥河 崆峒水-
唐:42-43 ③9-8
75 ②8 ③6
仙游宫 隋:7-8 ⑤5
仙真州 唐:42-43 ③9
仪州 唐:38-39 ②4
46-47 ③5
仪陵 隋:11-12 ④4
唐:52-53 ④3
仪坤州
五代十国:82-83 ②7
休宁 隋:21-22 ④4
唐:55-56 ⑤4
休溪洋- 隋:9-10 ⑤11
唐:61-62 ⑤13
休屠城 唐:61-62 ⑤12
休屠州 投汗郡:
唐:63-64 ⑤5
伍加 隋:76-77 ④6-7
伍城 隋:17-18 ②2
伏牛山△
隋:11-12 ⑤6
唐:44-45 ②2-3
52-53 ②8-9
伏庐山△ 隋:17-18 ⑤3
伏驺 唐:40-41 ②7
伏羌 唐:61-62 ③15
伏侯城 唐:76-77 ②8
伏侯城 西海郡
隋:9-10 ⑤9
伏屠 隋:11-12 ④4
唐:52-53 ④3
伏屠山△ 隋:11-12 ③4
仲山△ 唐:40-41 ③12
仲巴 唐:76-77 ④5
仲云 五代十国:94 ③6 7
伦州 唐:72-73 ④6
五代十国:92 ③3
件城 隋:46-47 ⑤2
任山△ 唐:44-45 ⑥8
任丘 隋:48-49 ④4
任县 隋:48-49 ⑤2
任城 隋:5-6 ⑤10
唐:44-45 ⑤7
仰山△ 唐:57-58 ⑤7
伊水- 隋:5-6 ⑥6
唐:44-45 ⑥3
五代十国:84 ③3 4
85 ③3 4
86 ③3 4
87 ③3 4
88 ③3 4
伊阳 唐:44-45 ⑤2
伊州 唐:36-37 ②15
63-64 ③11
76-77 ③7
78-79 ③7
五代十国:82-83 ②5
伊列河-
隋:30-31 ②7
伊谷 隋:9-10 ②6

伊谷 唐:63-64 ③11
伊谷 唐:63-64 ③11
伊吾郡 隋:9-10 ②6
伊福河-
唐:34-35 ②3
36-37 ②3
63-64 ②6-7
五代十国:94 ②4
伊阙 隋:5-6 ⑥6
唐:44-45 ⑥3、⑥16
位城 唐:78-79 ④5
何 隋:30-31 ④4
何 贵籍州
唐:63-64 ④4
放水- 隋:26-27 ⑤6
放县 唐:57-58 ⑤6
彼溪- 唐:57-58 ⑤6
伯都 隋:19-20 ④5
伽折 隋:30-31 ④4
伽耶 唐:32-33 ④5
伽耶城
五代十国:82-83 ④4
伽毗 唐:80-81 ③4
佐龙驿 唐:80-81 ③8
佉沙州 史:唐:63-64 ③4
佉国 五代十国:84 ③3
依政 隋:13-14 ⑤4
唐:65-66 ⑤4
信义 隋:69-70 ⑤6
信义县 隋:23 ②5
信义 唐:59-60 ③4
信安 隋:21-22 ④4
唐:55-56 ⑥4
信安郡 唐:24-25 ④10
信州 唐:38-39 ④5
五代十国:89 ③3
90 ③3
信州 宗州
唐:67-68 ⑤7
信度 隋:3-4 ④2
信都 唐:48-49 ⑤3
信都郡 隋:15-16 ⑤3
便桥 西渭桥
唐:40-41 ③12
保大节度使
五代十国:84 ③3
85 ③3
86 ③3
87 ③3
88 ③3
保大军 唐:63-64 ③6
保义节度使
五代十国:84 ②4
85 ③3
86 ③3
87 ③3
88 ③3
保宁节度使
五代十国:91 ③7
唐:65-66 ④3
保安 隋:71 ⑤4
保信节度使
五代十国:88 ④5
90 ③3
保胜节度使
五代十国:84 ③2
保塞节度使
五代十国:84 ③3
保塞州 隋:61-62 ③13
保塞城 唐:80-81 ②5
保塞城 柳堡城
唐:67-68 ②9
保静镇 五代十国:85 ②2
修化 隋:17-18 ③3
修水- 隋:21-22 ④2
修江- 隋:24-25 ③12
修武 隋:17-18 ②5
唐:44-45 ⑤4
修城 隋:11-12 ②3
修静郡曹 尉兵:
唐:63-64 ⑤5
修浪驿 唐:80-81 ③5
修 隋:24-25 ⑤7

沙沃沱沱滋滋涑涑河河洛洛沮沮油油泊泊渡渡沟沟泽泽派派派派涿涿涿涿济济汶汶漳漳淮淮淇淇洪洪沂沂清清流流河河

沙河 唐 76 77 ① 7
五代十国 82-83 ② 5
沙县 唐 55-56 ③ 3
沙陀州都督府
唐 63-64 ② 10
沙陀城 唐 63 64 ② 9 10
沙河县 唐 21-22 ③ 3
沙河 隋 15 16 6 2
唐 48-49 ⑥ 2
沙河 -
隋 15-16 ⑥ 2
唐 46-47 ③ 4
48-49 ⑥ 2 5 2
沙苑 隋 7-8 ③ 6
沙苑监 隋 40-41 ③ 13
沙苑 唐 80-81 ④ 4
沙道井 唐 80 81 ④ 7
沙野城 唐 67 68 ③ 9
沙麻部
唐 80 81 ② 5
沙麻部 唐 80 81 ④ 4
沙麓山 隋 15-16 6 3
泗水 - 隋 19-20 ⑥ 5
唐 50-51 ⑥ 5
78-79 ⑥ 4
泗水 - 隋 40 41 ③ 11
浞川 唐 44-45 ③ 5
浞江 -
唐 65-66 ③ 4
浞江 隋 65-66 ③ 9
浞州 唐 78-79 ③ 7
浚水 隋水 -
唐 46-47 ④ 4
浚州 五代十国 84 ④ 4
86 ④ 4
浚川 唐 48-49 ③ 3
浚水原 隋 7-8 ② 4
唐 40-41 ③ 11
浚水 -
隋 5-6 ③ 14-④ 14
唐 38-39 ② 6
44-45 ③ 11-④ 11
48-49 ③ 5
五代十国 84 ② 6
85 ② 6
86 ② 6
87 ② 6
88 ② 6
浚河 - 隋 15-16 ② 3-4
19-20 ③ 3
沐水 -
隋 5-6 ③ 12-④ 12
唐 38-39 ③ 5
44-45 ③ 9
五代十国 84 ③ 5
85 ③ 5
86 ③ 5
87 ③ 5
88 ③ 5
沐阳 隋 5-6 ⑥ 12
唐 44-45 ⑥ 9
河子镇 唐 67 68 ④ 9
80-81 ④ 5
河中府 唐 38-39 ④ 3
五代十国 84 ④ 3
85 ④ 3
86 ④ 3
87 ④ 3
88 ④ 3
河中节度使
唐 38-39 ④ 3
河内 隋 17 18 ② 4
唐 44-45 ③ 3
河内郡 隋 17-18 ② 4
河水 黄河 -
隋 5-6 ③ 10 ④ 9
7-8 ① 5-② 7
9-10 ⑤ 10-12
15-16 ⑤ 4-6
17-18 ④ 2 ⑤ 2
唐 38-39 ① 2 ② 2
40-41 ④ 4-⑥ 4
44-45 ⑤ 5-⑦ 8
46-47 ⑥ 2-⑧ 2

河水 黄河 -
唐 48-49 ⑤ 4 5
五代十国 82-83 ② 6 ③ 6
84 ② 3 ③ 3
85 ② 3 ③ 3
86 ② 3 ③ 3
87 ② 3 ③ 3
88 ② 3 ③ 3
河北 隋 17 18 ② 3
唐 44 45 ② 2
河东 隋 17 18 ② 2
唐 46 47 ② 2
河东、大雁、土贵、贵林、
米川、归化、上狄、合狄等州
唐 65 66 ③ 3-④ 3
河东节度使
唐 38-39 ② 4
46 47 ④ 4
五代十国 84 ② 4
85 ② 4
86 ② 4
87 ② 4
88 ② 4
河东路 唐 67-68 ⑤ 7
河东道
唐 46 47 ② 2 ③ 3
河东路 蒲坂
隋 17 18 ② 2
河州 唐 32 33 ③ 7
61-62 ③ 13
76-77 ③ 9
78-79 ③ 3
河阴 唐 44-45 6 4
河西 唐 40-41 ③ 8
67-68 ③ 17
五代十国 82-83 ③ 6
河西节度使
唐 61 62 ③ 12
河池 隋 11-12 ② 4
唐 52 53 ② 3
河池 - 唐 40-41 ⑦ 3
河池郡 隋 11-12 ② 4
河阳 隋 17 18 ② 4
唐 38-39 ③ 4
44-45 ⑥ 3
河阳 隋 38-39 ③ 4
河阳节度使
五代十国 84 ③ 4
85 ③ 4
86 ③ 4
87 ③ 4
88 ③ 4
河阳郡 唐 80-81 ④ 5
河阳桥 唐 44-45 ⑥ 3
河曲十六州
唐 66-66 ② 2 ③
河间 隋 15-16 ④ 4
唐 48-49 ④ 4
河间郡
隋 15-16 ④ 4
河间 唐 61-62 ④ 4
河津 隋 9 10 ⑤ 10
河南 隋 5-6 ⑥ 6
唐 44-45 ⑥ 3
河南府
唐 38-39 ④ 4
44 45 ⑥ 3
五代十国 84 ④ 4
85 ④ 4
86 ④ 4
87 ④ 4
88 ④ 4
河南郡 隋 5 6 ⑥ 6
河洛 唐 44-45 ⑥ 3
河洛川 唐 80-81 ⑤ 4
河滨 唐 40-41 ⑤ 9
河滨 隋 24 25 ⑤ 12
17-18 ④ 2 ⑤ 2
唐 38-39 ① 2 ② 2
40-41 ④ 4-⑥ 4
44-45 ⑤ 5-⑦ 8
46-47 ⑥ 2-⑧ 2

河洛军 唐 81 82 ⑤ 11
河洛郡 隋 9-10 ⑥ 10
河深 - 隋 23 ④ 5
河州 隋 13-14 ② 6
唐 65-66 ② 6
河州郡 隋 13-14 ② 6
河水 -
隋 13-14 ⑦ 2 ⑧ 2
28 ① 5 ② 5
唐 32-33 ④ 7
36 37 ④ 6
67 68 ③ 10
80-81 ③ 5
河州 唐 32-33 ④ 7
38-39 ④ 2
65-66 ⑦ 6
五代十国 91 5 2 ⑥ 7
河州镇 隋 19 20 ⑤ 4
河津关 唐 67 68 ④ 8
泚水 隋 24-25 ⑤ 9
唐 69-70 ⑤ 7
泚州 唐 38-39 ⑥ 3
69-70 ⑤ 7
五代十国 92 ⑤ 5
沮水 -
隋 7-8 ② 5 ③ 5
11 12 ② 4
26-27 ② 4 ③ 4
唐 40-41 ③ 6 ④ 6
52 53 ④ 8 ⑤ 8 ⑥ 3
沮水 隋 26-27 ① 6 ④ 4
唐 52 53 ⑥ 8 ⑤ 8
沮水 -
隋 5-6 ⑤ 10 ⑥ 11
唐 32 33 ③ 8
38-39 ③ 5
44-45 ⑤ 8-⑦ 7
五代十国 84 ③ 5
85 ③ 5
86 ③ 5
87 ③ 5
88 ③ 5
沮水 隋 5-6 ⑤ 11
唐 44-45 ⑤ 8
沮州 唐 32-33 ③ 8
38-39 ③ 5
44-45 ⑦ 9
五代十国 88 ③ 5
89 ② 4
90 ② 4
沮州 隋 3 4 ③ 8
沿河 隋 50-51 ⑤ 5
沿河城 唐 36-37 ② 8
50-51 ⑤ 5
渡人界
唐 80 81 ③ 8
渡州 唐 67-68 ③ 17
72-73 ⑤ 7
渡州 隋 3-4 ④ 4
渡州 唐 32 33 ④ 5
34-35 ④ 4
36-37 ④ 4
渡多叉草
隋 3-4 ④ 3
渡罗奈
唐 34-35 ④ 5
渡罗奈
唐 36 37 ④ 5
渡悉山
隋 63-64 ④ 5
波斯
隋 30 31 ③ 3 ④ 3
唐 32-33 ③ 2
波斯拉 样罗
唐 69-70 ④ 3-⑤ 4
波斯
隋 32-33 ④ 5
唐 34-35 ④ 5
76-77 ④ 7-8

渡波 五代十国 82-83 ⑤ 5
淮河 -
隋 15-16 ② 5-③ 5
唐 48-49 ② 5
海水 -
五代十国 84 ① 5-② 5
85 ② 5
海水 - 隋 44-45 ⑥ 7
溧州 唐 38-39 ④ 4
46-47 ④ 4
五代十国 84 ④ 4
85 ④ 4
86 ④ 4
87 ④ 4
88 ④ 4
泥水 -
隋 7-8 ⑥ 4 ⑦ 4
泥功山 隋 61-62 ③ 11
泥岭 隋 9 10 ⑤ 9
泥河 - 隋 50-51 6 5
78-79 6 4
泥婆罗 隋 3-4 ④ 4
唐 32-33 ④ 5
34-35 ④ 4
76 77 ④ 5-⑤ 5
五代十国 82 83 ④ 4
泥溪镇 唐 67-68 ③ 11
孤水 - 隋 15 16 ④ 2
唐 48-49 ④ 2
五代十国 84 ④ 2
85 ④ 2
86 ④ 2
87 ④ 2
88 ④ 2
孤水 - 隋 26-27 ② 4
唐 38 39 ② 2 ③
40-41 ③ 5-⑤ 6
57-58 ② 11
五代十国 84 ② 2-③
85 ② 2 ③
86 ② 2 ③
87 ② 2-③
88 ② 2-③
孤水 兼水 -
唐 69-70 ③ 6-④ 6
涑州 隋 7-8 ③ 5
唐 40 41 ③ 6
涑州 唐 32-33 ③ 7
38-39 ③ 2
40-41 ③ 5
五代十国 84 ③ 2
85 ③ 2
86 ③ 2
87 ③ 2
88 ③ 2
涑县 唐 21-22 ③ 4
唐 57-58 ② 11
涑州 唐 65-66 ② 6
涑州节度使
唐 38-39 ③ 2
涑水 - 隋 7-8 ③ 6
唐 40-41 ③ 13
涑水 兼水 -
唐 69-70 ③ 9-④ 8
五代十国 92 ③ 6-④ 6
涑阳 唐 69-70 ③ 9
涑阳 唐 69-70 ③ 9
涑州 唐 69-70 ③ 9
涑水 -
唐 21-22 ④ 2
涑水 -
隋 15 16 ⑥ 1
17-18 ⑤ 5
唐 46-47 ⑤ 5-4
48-49 ⑤ 1-2
五代十国 84 ② 4
85 ② 4
86 ② 4
87 ② 4
88 ② 4
涑水 -
隋 26-27 ① 7-② 6
唐 54 ② 1
涑水 兼水 - 唐 46 47 ④ 4 5

沂水 - 五代十国 82-83 ⑤ 5
沂水 -
隋 15-16 ② 5-③ 5
唐 48-49 ② 5
沂水 -
五代十国 84 ① 5-② 5
85 ② 5
沂水 - 隋 44-45 ⑥ 7
沂州 唐 38-39 ④ 4
46-47 ④ 4
五代十国 84 ④ 4
85 ④ 4
86 ④ 4
87 ④ 4
88 ④ 4
沂水 -
隋 7-8 ⑥ 4 ⑦ 4
泥功山 隋 61-62 ③ 11
泥岭 隋 9 10 ⑤ 9
泥河 - 隋 50-51 6 5
78-79 6 4
泥婆罗 隋 3-4 ④ 4
唐 32-33 ④ 5
34-35 ④ 4
76 77 ④ 5-⑤ 5
五代十国 82 83 ④ 4
泥溪镇 唐 67-68 ③ 11
孤水 - 隋 15 16 ④ 2
唐 48-49 ④ 2
五代十国 84 ④ 2
85 ④ 2
86 ④ 2
87 ④ 2
88 ④ 2
孤水 - 隋 26-27 ② 4
唐 38 39 ② 2 ③
40-41 ③ 5-⑤ 6
57-58 ② 11
五代十国 84 ② 2-③
85 ② 2 ③
86 ② 2 ③
87 ② 2-③
88 ② 2-③
孤水 兼水 -
唐 69-70 ③ 6-④ 6
涑州 隋 7-8 ③ 5
唐 40 41 ③ 6
涑州 唐 32-33 ③ 7
38-39 ③ 2
40-41 ③ 5
五代十国 84 ③ 2
85 ③ 2
86 ③ 2
87 ③ 2
88 ③ 2
涑县 唐 21-22 ③ 4
唐 57-58 ② 11
涑州 唐 65-66 ② 6
涑州节度使
唐 38-39 ③ 2
涑水 - 隋 7-8 ③ 6
唐 40-41 ③ 13
涑水 兼水 -
唐 69-70 ③ 9-④ 8
五代十国 92 ③ 6-④ 6
涑阳 唐 69-70 ③ 9
涑阳 唐 69-70 ③ 9
涑州 唐 69-70 ③ 9
涑水 -
唐 21-22 ④ 2
涑水 -
隋 15 16 ⑥ 1
17-18 ⑤ 5
唐 46-47 ⑤ 5-4
48-49 ⑤ 1-2
五代十国 84 ② 4
85 ② 4
86 ② 4
87 ② 4
88 ② 4
涑水 -
隋 26-27 ① 7-② 6
唐 54 ② 1
涑水 兼水 - 唐 46 47 ④ 4 5

沂水 - 五代十国 82-83 ⑤ 5
沂水 -
隋 15-16 ② 5-③ 5
唐 48-49 ② 5
沂水 -
五代十国 84 ① 5-② 5
85 ② 5
沂水 - 隋 44-45 ⑥ 7
沂州 唐 38-39 ④ 4
46-47 ④ 4
五代十国 84 ④ 4
85 ④ 4
86 ④ 4
87 ④ 4
88 ④ 4
沂水 -
隋 7-8 ⑥ 4 ⑦ 4
泥功山 隋 61-62 ③ 11
泥岭 隋 9 10 ⑤ 9
泥河 - 隋 50-51 6 5
78-79 6 4
泥婆罗 隋 3-4 ④ 4
唐 32-33 ④ 5
34-35 ④ 4
76 77 ④ 5-⑤ 5
五代十国 82 83 ④ 4
泥溪镇 唐 67-68 ③ 11
孤水 - 隋 15 16 ④ 2
唐 48-49 ④ 2
五代十国 84 ④ 2
85 ④ 2
86 ④ 2
87 ④ 2
88 ④ 2
孤水 - 隋 26-27 ② 4
唐 38 39 ② 2 ③
40-41 ③ 5-⑤ 6
57-58 ② 11
五代十国 84 ② 2-③
85 ② 2 ③
86 ② 2 ③
87 ② 2-③
88 ② 2-③
孤水 兼水 -
唐 69-70 ③ 6-④ 6
涑州 隋 7-8 ③ 5
唐 40 41 ③ 6
涑州 唐 32-33 ③ 7
38-39 ③ 2
40-41 ③ 5
五代十国 84 ③ 2
85 ③ 2
86 ③ 2
87 ③ 2
88 ③ 2
涑县 唐 21-22 ③ 4
唐 57-58 ② 11
涑州 唐 65-66 ② 6
涑州节度使
唐 38-39 ③ 2
涑水 - 隋 7-8 ③ 6
唐 40-41 ③ 13
涑水 兼水 -
唐 69-70 ③ 9-④ 8
五代十国 92 ③ 6-④ 6
涑阳 唐 69-70 ③ 9
涑阳 唐 69-70 ③ 9
涑州 唐 69-70 ③ 9
涑水 -
唐 21-22 ④ 2
涑水 -
隋 15 16 ⑥ 1
17-18 ⑤ 5
唐 46-47 ⑤ 5-4
48-49 ⑤ 1-2
五代十国 84 ② 4
85 ② 4
86 ② 4
87 ② 4
88 ② 4
涑水 -
隋 26-27 ① 7-② 6
唐 54 ② 1
涑水 兼水 - 唐 46 47 ④ 4 5

沂水 - 五代十国 82-83 ⑤ 5
沂水 -
隋 15-16 ② 5-③ 5
唐 48-49 ② 5
沂水 -
五代十国 84 ① 5-② 5
85 ② 5
沂水 - 隋 44-45 ⑥ 7
沂州 唐 38-39 ④ 4
46-47 ④ 4
五代十国 84 ④ 4
85 ④ 4
86 ④ 4
87 ④ 4
88 ④ 4
沂水 -
隋 7-8 ⑥ 4 ⑦ 4
泥功山 隋 61-62 ③ 11
泥岭 隋 9 10 ⑤ 9
泥河 - 隋 50-51 6 5
78-79 6 4
泥婆罗 隋 3-4 ④ 4
唐 32-33 ④ 5
34-35 ④ 4
76 77 ④ 5-⑤ 5
五代十国 82 83 ④ 4
泥溪镇 唐 67-68 ③ 11
孤水 - 隋 15 16 ④ 2
唐 48-49 ④ 2
五代十国 84 ④ 2
85 ④ 2
86 ④ 2
87 ④ 2
88 ④ 2
孤水 - 隋 26-27 ② 4
唐 38 39 ② 2 ③
40-41 ③ 5-⑤ 6
57-58 ② 11
五代十国 84 ② 2-③
85 ② 2 ③
86 ② 2 ③
87 ② 2-③
88 ② 2-③
孤水 兼水 -
唐 69-70 ③ 6-④ 6
涑州 隋 7-8 ③ 5
唐 40 41 ③ 6
涑州 唐 32-33 ③ 7
38-39 ③ 2
40-41 ③ 5
五代十国 84 ③ 2
85 ③ 2
86 ③ 2
87 ③ 2
88 ③ 2
涑县 唐 21-22 ③ 4
唐 57-58 ② 11
涑州 唐 65-66 ② 6
涑州节度使
唐 38-39 ③ 2
涑水 - 隋 7-8 ③ 6
唐 40-41 ③ 13
涑水 兼水 -
唐 69-70 ③ 9-④ 8
五代十国 92 ③ 6-④ 6
涑阳 唐 69-70 ③ 9
涑阳 唐 69-70 ③ 9
涑州 唐 69-70 ③ 9
涑水 -
唐 21-22 ④ 2
涑水 -
隋 15 16 ⑥ 1
17-18 ⑤ 5
唐 46-47 ⑤ 5-4
48-49 ⑤ 1-2
五代十国 84 ② 4
85 ② 4
86 ② 4
87 ② 4
88 ② 4
涑水 -
隋 26-27 ① 7-② 6
唐 54 ② 1
涑水 兼水 - 唐 46 47 ④ 4 5

安宋宋牢宝宗定宕宜官克襄有室宫充容宾密寄宿富高资塞真襄露襄广庄庆应庐库序康府度庭唐

安远县:唐:57-58⑤ 8
 安远府:
 :唐:78-79⑥ 7
 安远镇:唐:69-70② 10
 安岳:唐:13-14⑤ 6
 :唐:65-66⑤ 6
 安昌:唐:17-18⑤ 5
 :唐:71⑤ 3
 安京:唐:24-25⑤ 6
 :唐:69-70⑤ 4
 安江:唐:21-22⑤ 4
 :唐:54⑤ 7
 安固:唐:11-12④ 4
 :唐:52-53⑤ 3
 :55-56⑤ 6
 安固江:唐:55-56⑤ 6
 安固县:唐:21-22⑤ 5
 安居:唐:13-14⑤ 6
 :唐:65-66⑤ 6
 安居水:唐:13-14⑤ 6
 :唐:65-66⑤ 6
 :五代十国:91④ 2, ⑩ 7
 安定:唐:7-8④ 4
 :唐:40-41⑩ 5
 安定节度使:五代十国:84② 2
 安定郡:唐:7-8④ 4
 安定等府州:
 :唐:40-41⑩ 5
 安国节度使:五代十国:85② 4
 :86② 4
 :87② 4
 :88② 4
 安贵:唐:26-27② 6
 安复:唐:21-22② 2
 安城:唐:24-25② 7
 :唐:69-70④ 5
 安顺:唐:24-25② 3
 :唐:72-73③ 5
 安南:唐:69-70⑤ 7
 安南经略使:
 :唐:38-39② 2
 :69-70⑤ 2
 :72-73② 6
 安南都护府:唐:72-73② 6
 安寿:唐:26-27② 5
 安寿襄城镇:
 :唐:52-53③ 9
 安寿:唐:72-73③ 8
 安陵:唐:48-49⑤ 4
 :57-58⑤ 5
 安陵水:唐:57-58⑤ 5
 安息州:宋:唐:63-64④ 4
 安基:唐:24-25④ 8
 安基泉:唐:75⑤ 7
 安康:唐:11-12④ 6
 :唐:52-53③ 5
 安远:唐:24-25⑤ 9
 :唐:69-70⑤ 7
 安贞:唐:48-49② 2
 安福:唐:5-6④ 4
 :唐:57-58⑤ 7
 安福城:唐:26-27③ 4
 安德:唐:15-16④ 4
 :唐:48-49⑤ 4
 安德州:唐:72-73③ 6
 安德镇:五代十国:92③ 3
 安德:唐:40-41③ 4
 安水:
 :唐:19-20② 5 ③ 5
 宋平:唐:24-25③ 3
 :唐:72-73③ 5
 宋州:唐:32-33③ 8
 :38-39④ 4
 :44-45⑥ 6
 :63-66⑦ 6
 :五代十国:84③ 4
 :85③ 4
 :86③ 4
 :87③ 4
 :88③ 4
 宋城:唐:5-6④ 9
 :唐:44-45⑥ 6
 宋水:
 :唐:24-25⑤ 10

牟州:唐:38-39③ 3
 :69-70⑤ 6
 :五代十国:92③ 5
 宝山:唐:38-39③ 4
 :69-70⑤ 10
 宝山城:唐:80-81④ 2
 宝井堡:唐:61-62④ 15
 宝州:唐:59-60⑤ 2
 宝安:唐:24-25⑤ 11
 :唐:69-70⑤ 9
 宝瑞山:唐:40-41⑤ 5
 宝鼎:唐:46-47⑤ 2
 宝器:唐:3-4④ 5
 泉州(伯州):唐:67-68⑤ 7
 宗居:唐:67-68⑤ 7
 宗城:唐:15-16④ 3
 :唐:48-49③ 3
 宗母:唐:76-77② 9
 定山:唐:24-25④ 10
 定川:唐:24-25④ 8
 :唐:71④ 2
 定川水:唐:71④ 2
 定日:唐:76-77④ 5
 定平:唐:40-41④ 6
 定州:唐:38-39④ 4
 :48-49④ 2
 :65-66④ 5
 :78-79④ 7
 :五代十国:84② 4
 :85② 4
 :86② 4
 :87② 4
 :88② 4
 :91⑤ 2, ⑩ 7
 定安:唐:7-8④ 4
 :唐:40-41⑩ 5
 定阳:唐:21-22④ 4
 定阳溪:
 :唐:21-22④ 4
 定军山:唐:11-12④ 4
 :唐:52-53③ 3
 定戎城:唐:61-62③ 11
 定远:唐:54④ 5
 定远军:五代十国:88⑤ 5
 定远城:唐:40-41④ 4
 定城:唐:21-22② 2
 :唐:54④ 3
 定胡:孟门关:
 :唐:17-18⑤ 2
 :唐:46-47⑤ 2
 定陶:唐:5-6④ 9
 定陶山:唐:5-6④ 10
 定雄:五代十国:82-83③ 6
 定雄节度使:五代十国:84② 3
 :85② 3
 :86② 3
 :87② 3
 :88② 3
 定理:唐:78-79④ 7
 定理府:唐:78-79④ 7
 定康:唐:65-66④ 4
 定康政:唐:13-14④ 4
 定符镇:唐:13-14④ 2
 定善镇:唐:65-66④ 4
 定襄:唐:46-47④ 4
 定襄郡:唐:17-18④ 3
 定襄都督府:
 :唐:42-43④ 10, ⑩ 11
 定襄等府州:唐:40-41⑥ 7
 岩州:唐:36-37③ 6
 :61-62④ 14
 岩昌:唐:71④ 3
 岩昌郡:唐:13-14④ 5
 岩寨:唐:11-12④ 4
 :唐:52-53④ 3
 岩寨水:巴水:
 :唐:11-12④ 5-⑤ 4
 岩寨郡:唐:11-12④ 4
 宜州:唐:32-33③ 7
 :69-70⑤ 4
 :五代十国:92③ 4
 :93③ 2
 宜江:
 :唐:57-58⑥ 5

宜阳:唐:15-16⑥ 5
 宜阳山:唐:16⑥ 27 ④ 4
 宜若:唐:17-8⑤ 5
 :唐:40-41⑥ 7
 宜芳:唐:46-47③ 3
 宜寿宫:唐:7-8⑤ 5
 宜昌:唐:26-27④ 4
 宜春:唐:21-22⑤ 2
 :唐:57-58⑤ 7
 宜春郡:唐:21-22⑤ 2
 宜城山:唐:65-66③ 8
 宜都:唐:52-53⑤ 8
 宜禄:唐:40-41⑤ 5
 宜溪水:
 :唐:26-27⑦ 6
 官河:唐:55-56② 5 ③ 6
 :五代十国:89⑤ 5
 :90⑤ 5
 官塘:唐:65-66⑤ 6
 苑丘:唐:5-6⑦ 8
 :唐:44-45⑦ 5
 (宛雋城:魏将军:
 :唐:61-62④ 11
 宛溪:唐:57-58⑤ 11
 宜义节度使:
 :五代十国:84③ 4
 宜化:唐:24-25③ 6
 :唐:72-73③ 8
 宜乐:唐:24-25③ 10
 宜汉:唐:11-12④ 5
 :唐:52-53④ 4
 宜务:唐:48-49⑤ 2
 宜州:唐:32-33③ 8
 :38-39④ 5
 :57-58⑤ 11
 :五代十国:89③ 4
 :90③ 4
 宜武节度使:
 :唐:38-39④ 4
 :五代十国:84④ 4
 :85④ 4
 宣城:
 :唐:21-22④ 4
 :唐:57-58② 11
 宣城郡:唐:21-22④ 4
 宣城节度使:五代十国:84④ 4
 宣城军:唐:61-62③ 11
 宣德:唐:9-10⑤ 9
 宣徽观察使:
 :唐:38-39⑤ 5
 宥州:唐:38-39② 3
 :40-41⑤ 5
 :五代十国:84② 3
 :85② 3
 :86② 3
 :87② 3
 :88② 3
 宥韦:唐:19-20② 5-③ 5
 :唐:32-33① 9 ② 9
 :36-37① 8 ② 8
 :50-51② 5-③ 5
 :五代十国:82-83① 8 ② 8
 宥韦都督府:
 :唐:36-37① 9 ② 7
 :50-51② 3 2 6
 宰利:坦里罗:
 :唐:32-33⑤ 6
 :34-35⑤ 5
 :36-37⑤ 5
 宰罗伐:唐:36-37① 4
 (官亭湖:彭蠡湖:
 :唐:57-58③ 8-9
 雍州:五代十国:84② 3
 :85② 3
 :86② 3
 :87② 3
 :88② 3
 雍州:唐:32-33④ 8
 :38-39⑤ 3
 :69-70⑤ 6
 :五代十国:92② 5
 :93② 2
 雍阳:唐:21-22③ 4
 :唐:55-56⑤ 5
 富昌:唐:8④ 7
 富林:唐:69-70⑤ 7
 富罗:唐:69-70⑤ 5
 富贾城:唐:75③ 7
 富乐山:五代十国:94② 7
 富城:唐:11-12⑤ 4
 富门镇:唐:40-41⑥ 7
 富克:五代十国:94② 4
 富加申城:
 :唐:63-64④ 5
 富加支路:
 :唐:42-43④ 12
 :50-51④ 3
 富命你罗斯城(乌戈州):
 :唐:63-64④ 5
 富麟州:唐:42-43④ 12
 富瓦城:唐:76-77④ 8
 富水:唐:15-16⑥ 2
 富州:五代十国:85② 4

富管经略使:唐:71④ 3
 富管:
 :唐:11-12⑤ 5-4
 :唐:52-53④ 4
 富化:唐:11-12⑤ 5
 :唐:52-53④ 4
 富州:唐:38-39⑤ 3
 :69-70④ 4
 :五代十国:92③ 4
 富安:唐:71⑤ 1
 富居:唐:80-81⑤ 8
 富云:唐:15-16④ 4
 :唐:48-49④ 4
 富州:唐:38-39⑤ 5
 :44-45⑤ 10
 :五代十国:84③ 5
 :85③ 5
 :86③ 5
 :87③ 5
 :88③ 5
 富县:唐:44-45⑥ 4
 富密:唐:61-62③ 13
 富蓬:
 :五代十国:82-83② 2-3
 富州:唐:38-39⑤ 5
 :五代十国:84③ 5
 :85③ 5
 :86③ 5
 :87③ 5
 :88③ 5
 (宿州:塘桥:唐:44-45⑤ 7
 宿松:唐:21-22③ 3
 :唐:54⑤ 4
 宿城:唐:5-6⑤ 10
 :唐:44-45⑤ 7
 宿预:唐:44-45⑤ 9
 宿豫:唐:5-6⑤ 12
 富义:唐:65-66⑤ 5
 富川:唐:24-25⑤ 9
 :唐:69-70④ 4, ③ 7
 富川水:唐:71⑤ 3
 富云:唐:69-70⑤ 6
 富水:唐:26-27② 6
 :唐:52-53⑤ 10
 富水:
 :唐:25-27② 5, ④ 7
 :唐:52-53④ 10-⑤ 10
 :54⑤ 1
 富世:唐:13-14⑥ 6
 富平:唐:7-8⑥ 6
 :唐:40-41⑥ 7
 富州:唐:38-39⑤ 3
 :69-70⑤ 6
 :五代十国:92② 5
 :93② 2
 富阳:唐:21-22③ 4
 :唐:55-56⑤ 5
 富昌:唐:8④ 7
 富林:唐:69-70⑤ 7
 富罗:唐:69-70⑤ 5
 富贾城:唐:75③ 7
 富乐山:五代十国:94② 7
 富城:唐:11-12⑤ 4
 富门镇:唐:40-41⑥ 7
 富克:五代十国:94② 4
 富加申城:
 :唐:63-64④ 5
 富加支路:
 :唐:42-43④ 12
 :50-51④ 3
 富命你罗斯城(乌戈州):
 :唐:63-64④ 5
 富麟州:唐:42-43④ 12
 富瓦城:唐:76-77④ 8
 富水:唐:15-16⑥ 2
 富州:五代十国:85② 4

广边军:唐:48-49② 3
 :五代十国:84④ 4
 广州:唐:32-33③ 8
 :38-39④ 4
 :69-70⑤ 9
 广成洋:唐:44-45④ 15
 广附城:永安等州:
 :唐:48-49③ 4
 广严城:唐:36-37④ 4
 广纳:唐:52-53④ 4
 广武:唐:61-62③ 13
 广武山:唐:44-45③ 17
 广都:唐:65-66⑤ 4
 广通:宋(辰州):唐:7
 :唐:70④ 4
 :五代十国:84③ 5
 :85③ 5
 :86③ 5
 :87③ 5
 :88③ 5
 广州:唐:59-60③ 3
 庆州:唐:32-33③ 7
 :38-39④ 2
 :40-41⑤ 5
 :78-79④ 6
 :五代十国:84③ 2
 :85② 2
 :86② 2
 :87② 2
 :88② 2
 应山:唐:5-6⑤ 19
 应山:唐:26-27② 6
 :唐:54⑤ 1
 应天军:
 :五代十国:82-83② 6
 应龙城:唐:61-62③ 10
 应阳:唐:26-27③ 6
 应江:唐:59-60③ 3, ⑤ 5
 应州:唐:59-60③ 3
 :五代十国:81② 1, 85② 1
 应城:唐:54⑤ 1
 应城:濮阳城:
 :唐:44-45④ 4
 应梁:唐:30-31③ 8-9
 应山:唐:21-22④ 4, ④ 2
 :唐:38-39④ 4
 :57-58③ 8
 应水:唐:57-58⑤ 7
 应阳:唐:57-58⑤ 7
 应州:唐:32-33③ 8
 :五代十国:88③ 5
 :89③ 3
 :90③ 3
 庐江:唐:21-22③ 3
 :唐:54③ 5
 庐江郡:唐:21-22③ 3
 庐陵:唐:21-22③ 2
 :唐:57-58⑤ 7
 庐陵郡:唐:21-22③ 2
 庐巴:五代十国:94② 3
 :唐:40-41③ 6
 庐谷:五代十国:94② 3
 :唐:40-41③ 7-8
 庐谷失:唐:40-41③ 7
 庐结沙:曹纳沙:
 :唐:40-41③ 5-6
 序溪:唐:26-27③ 3
 康水:唐:15-16③ 5
 府州:五代十国:84② 3
 :85② 3
 :86② 3
 :87② 3
 :88② 3
 府城:唐:46-47⑤ 4
 康素京:唐:46-47⑤ 4
 廷州:唐:34-35② 4
 :63-64② 10
 唐川:唐:65-66⑤ 7
 唐山:唐:55-56④ 5
 唐山:唐:26-27⑤ 5

广部

广平:唐:65-66⑤ 3
 广平县:唐:48-49③ 4
 广平城:
 :唐:13-14③ 4

大夫太夫太奔奔奇奇装装舞舞弄弄犬犬小小少少光光当当崇崇省省党党省省辉辉耀耀叶叶古古右右史史叱叱台台吐吐吕吕名名吠吠奚奚员员告告翁翁味味呼呼喝喝嚼嚼品品哏

大食:唐 36 37 ② 2
 大洪山△
 :唐 26-27 ⑤ 5-6
 :唐 52-53 ⑨ 9-10
 大鹤山△:唐 65-66 ⑩ 6
 大室韦:唐 119-20 ⑬ 3-5
 大室韦部
 :唐 32-33 ① 9
 36-37 ① 8
 50-51 ② 4-6
 大洛泊:唐 42-43 ⑩ 12
 50-51 ⑤ 3
 大勃弄:唐 28 ④ 4
 大勃津:唐 32-33 ④ 4
 34 35 ③ 3
 76-77 ⑤ 2-3
 大施殿:唐 80-81 ③ 3
 大厚姓:唐 80-81 ④ 4
 大屋城:史略
 :唐 80-81 ⑨ 8
 大晏州:唐 63-64 ⑤ 4
 大哀:唐 24-25 ④ 8
 :唐 71 ③ 3
 大夏:唐 9-10 ⑥ 11
 :唐 61-62 ⑩ 13
 大夏川水:唐 9 10 ⑥ 11
 大夏山水:唐 61-62 ⑨ 13
 大留山△:唐 5 6 ⑦ 7
 大莫门城:唐 61 62 8 10
 大海寺:唐 5 6 ⑩ 18
 大海道:唐 63-64 ⑩ 10-11
 大莫:唐 11-12 ④ 4
 :唐 52-53 ④ 3
 大庚:唐 57-58 ⑦ 7
 大康山(东岭)△
 :唐 69 70 ② 10
 大康镇:唐 21 22 ⑥ 2
 大婆:唐 80 81 ③ 4
 大婆罗门国
 :唐 80-81 ③ 1
 大雪山△:唐 32 33 ③ 6
 34 35 ③ 2 3
 36 37 ③ 2-3
 61-62 ⑤ 6 ⑦ 7 11
 63-64 ③ 6 ⑤ 5
 65-66 ④ 3
 76-77 ② 8
 80-81 ② 2 ③ 2
 :五代十国 93 ⑥ 5
 大梁水
 :唐 19-20 ④ 4-5
 :大梁(梁)唐 5 6 ⑥ 8
 :大梁池(梁池)
 :唐 30 31 ③ 7
 :唐 63-64 ③ 7
 大梁汗
 :唐 38-39 ⑤ 5-4
 大野汗:唐 野汗
 :唐 44-45 ⑤ 7
 大野汗:唐 野汗
 :五代十国 84 ③ 5
 85 ③ 5
 86 ③ 5
 87 ③ 5
 88 ③ 4-5
 大野:唐 80-81 ③ 2
 大野:唐 7 8 ⑤ 6
 大野:唐 40-41 ⑦ 7
 大塔山△:唐 65-66 ⑤ 5
 大槐山△:唐 5 6 ⑥ 7
 :唐 44-45 ④ 4
 大槐山 具茨山△:唐 44-45 ⑤ 17
 大澧水:唐 13-14 ⑥ 3-4
 :唐 32-33 ④ 7
 38-39 ④ 1
 65 66 ③ 3 ④ 4
 67-68 ① 10
 大咸河
 :唐 3 4 ③ 6 ④ 6
 :唐 32 33 ④ 7
 :五代十国 82-83 ③ 6-4 6
 91 ④ 1-⑤ 1
 ⑨ 6 ⑩ 6
 大室韦:唐 44 45 ③ 11

大康:唐 69-70 ⑩ 5
 大遼山△
 :唐 11-12 ④ 4
 大源水~(唐) 44-45 ⑦ 5
 大澳州都督府
 :唐 42-43 ④ 4-5
 大梁山△(唐) 40-41 ⑦ 6
 大梁关(唐) 7-8 ③ 3
 :唐 40-41 ④ 4
 大梁关(唐) 40-41 ④ 12
 大播州:五代十国 93 ③ 1
 大水
 :唐 26-27 ⑦ 4-3
 太平:唐 17-18 ⑦ 3
 :唐 46-47 ⑥ 3
 52-53 ④ 4
 72-73 ⑤ 5
 太平关:唐 17-18 ⑦ 3
 :唐 46-47 ⑥ 3
 太平宫:唐 7-8 ⑤ 5
 太平县:唐 57-58 ② 11
 太平梁:唐 46-47 ④ 4
 太平山△:唐 7-8 ④ 4
 11-12 ② 5
 21-22 ⑤ 5
 32-33 ② 9
 36-37 ② 8
 40-41 ⑨ 5
 50-51 ⑤ 6-5
 52 53 ② 4
 65-66 ③ 5
 78-79 ④ 5-⑤ 4
 太白湖~:唐 26 27 ③ 6
 太白梁~
 :唐 40 41 ⑨ 6-7
 48-49 ④ 2
 太阴山△:唐 5-6 ② 18
 太行山△
 :唐 17-18 ⑦ 4-5
 :唐 32-33 ③ 8
 44-45 ⑤ 3-4
 46-47 ④ 6 ⑤ 5
 48-49 ④ 1-⑤ 1
 :五代十国 85 ② 4-③ 4
 太行:唐 17-18 ⑤ 4
 :唐 46-47 ④ 4
 太和:唐 17-18 ⑤ 2
 :唐 57-58 ⑥ 7
 太和关:唐 40-41 ⑤ 5
 太和城
 :唐 67-68 ⑥ 17
 太和殿:唐 80-81 ③ 8
 太亦河~:唐 19-20 ④ 4
 太原:唐 17-18 ⑤ 4
 :唐 46 47 ④ 4
 太原仓:唐 44-45 ⑤ 15
 太原府:唐 38-39 ② 4
 46-47 ④ 4
 :五代十国 84 ② 4
 85 ② 4
 86 ② 4
 87 ② 4
 88 ② 4
 太原郡:唐 17-18 ⑤ 4
 太原:唐 5-6 ⑤ 8
 :唐 44-45 ⑤ 2
 太清宫:唐 44-45 ⑦ 6
 太清镇:唐 52-53 ⑤ 7
 太湖:唐 21-22 ③ 3
 :唐 54 ⑤ 4
 太湖~:唐 21-22 ③ 5
 :唐 32-33 ③ 8-9
 38-39 ③ 6
 55-56 ③ 6
 :五代十国 89 ⑤ 5
 90 ⑤ 5
 夫江:唐 13-14 ⑥ 4
 :唐 65-66 ④ 4
 夫:唐 76-77 ⑤ 5
 奔陀浪州
 :唐 69-70 ⑨ 15
 奇沙州都督府(护时)楼
 :唐 63 64 ④ 4
 奇沙州:唐 72 73 ⑥ 4

奇城城:唐 67-68 ② 11
 冀州:唐 38-39 ⑤ 3
 :五代十国 93 ③ 2
 契丹:唐 19-20 ④ 4-⑤ 4
 :唐 36-37 ⑦ 7-8
 50-51 ⑤ 4
 契美山△
 :唐 40-41 ⑤ 6
 契丹:唐 42-43 ④ 9
 75 ③ 8
 契丹:唐 29 ④ 4-5
 契丹:唐 30-31 ⑤ 9
 契丹水
 :唐 7-8 ④ 6-⑤ 7
 :唐 7-8 ④ 6-⑤ 7
 :唐 40-41 ⑤ 7-⑥ 8
 契丹:唐 78-79 ⑤ 4
 契丹山△:唐 26-27 ③ 7
 契丹湖~:唐 54 ③ 7
 契丹城:安唐
 :唐 52-53 ③ 9
 契丹:唐 57-58 ② 7
 契丹
 :唐 76-77 ⑤ 6
 契丹:唐 76-77 ⑤ 6
 契丹:五代十国 90 ⑤ 4
 契丹~
 :唐 5-6 ③ 14 ④ 14
 契丹:唐 55-56 ⑤ 4
 五代十国 89 ⑤ 4
 契丹
 :唐 21 22 ② 27
 :唐 57-58 ④ 10
 契丹:唐 21-22 ④ 3
 :唐 57-58 ④ 10
 87 ④ 3
 契丹:唐 21 22 ② 2
 小(水)部
 小辽水
 :唐 19-20 ⑤ 4-5
 :小史:颜色波
 :唐 63 64 ④ 4
 小汝水
 :唐 44-45 ⑦ 5-6
 :小字:象塔
 :唐 76-77 ④ 3-4
 小别山△:唐 54 ⑤ 1
 小别山△:唐 44-45 ⑤ 17
 小别山△:唐 65-66 ⑤ 4
 小勃津:唐 28 ④ 4
 小勃津:唐 32-33 ④ 4
 34-35 ③ 3
 76-77 ⑤ 2
 小施殿:唐 80-81 ③ 3
 小海~
 :唐 42-43 ② 10-9
 75 ② 8
 小黄:唐 21-22 ② 3
 小梁:唐 80-81 ③ 4
 小梁罗门国
 :唐 80-81 ③ 1-④ 1
 小梁水
 :唐 44-45 ⑦ 4 ⑤ 5
 小梁州:五代十国 93 ② 1
 小梁谷水~:唐 40-41 ③ 13
 少山:唐 46 47 ④ 5
 少年山△:唐 7-8 ④ 6
 :唐 40-41 ⑤ 13
 少年山△:唐 5 6 ⑤ 6
 :唐 44-45 ④ 16
 光山:唐 21-22 ② 2
 :唐 54 ③ 2
 光化:唐 26-27 ② 6
 :唐 52-53 ③ 10
 光汉县
 :唐 13-14 ⑥ 6
 光江:唐 11-12 ③ 8

光安:唐 24-25 ⑤ 3
 光州:唐 32-33 ③ 8
 38-39 ③ 4
 54 ③ 3
 :五代十国 88 ③ 4
 89 ③ 2
 90 ② 2
 当马等州:唐 65-66 ⑤ 3
 当阳:唐 26-27 ④ 4
 :唐 52-53 ⑤ 8
 当州:唐 65-66 ④ 4
 当涂:唐 9-10 ⑥ 11
 当涂:唐 21-22 ④ 4
 :唐 57-58 ① 11
 当涂山△
 :唐 21-22 ② 3
 尚安:唐 13-14 ② 5
 尚安:梁水堡
 :唐 65-66 ② 5
 :唐 西九州:唐 61-62 ⑨ 12
 :唐 西九州:唐 61-62 ⑦ 11
 省家谷:唐 46-47 ④ 4
 觉州:唐 38 39 ③ 3
 69-70 ⑤ 6
 五代十国 92 ⑤ 5
 觉项:唐 3 4 ③ 6
 :五代十国 82-83 ③ 6
 觉项:梁水
 :唐 76-77 ⑤ 9
 望阳:唐 15-16 ⑤ 3
 :唐 48 49 ③ 3
 望阳:唐 15-16 ⑤ 3
 :唐 48-49 ③ 3
 雀鼠谷
 :唐 17-18 ③ 3-④ 3
 :唐 46-47 ⑥ 3
 雁州:五代十国 84 ③ 5
 雁州:五代十国 84 ③ 3
 85 ③ 3
 86 ③ 3
 87 ③ 3
 88 ③ 3
 口部
 叶支城:唐 63-64 ③ 6
 叶尔巴:唐 76-77 ③ 13
 叶河~
 :唐 63-64 ④ 9-⑤ 9
 叶如:唐 76-77 ④ 5
 叶且:唐 5-6 ⑦ 7
 :唐 44-45 ④ 4
 叶河守提:唐 63-64 ② 9
 古田:唐 55-56 ④ 4
 :五代十国 89 ④ 4
 古北口:五代十国 84 ④ 5
 古田:唐 71 ② 1
 古回鹘城
 :五代十国 82-83 ② 6
 76-77 ⑤ 2
 古劳:唐 59-60 ⑤ 5
 古县:唐 68-70 ⑤ 5
 古汴水~
 :五代十国 84 ④ 4 ⑤ 5
 85 ④ 4-5
 86 ④ 4 ⑤ 5
 87 ④ 4 ⑤ 5
 88 ④ 4-5
 古汴河~
 :唐 44-45 ⑤ 5-7
 古罗江~:唐 72-73 ⑤ 6
 古河附城:唐 17 18 ④ 4
 古罗:五代十国 89 ② 2
 古罗:唐 46 47 ④ 5
 :唐 72-73 ⑤ 3
 古格
 :五代十国 82-83 ③ 3-4
 古桂:唐 69-70 ③ 4
 古原城:唐 17-18 ⑦ 4
 古罗水~:唐 46-47 ⑥ 3
 古斯
 :五代十国 82-83 ② 1-2
 古温城:唐 17-18 ⑤ 4
 古路城:鲜州等州
 :唐 48-49 ③ 4

古溪~:唐 38-39 ④ 2
 72-73 ④ 6-7
 :五代十国 92 ③ 3
 号室部:唐 19 20 ④ 7
 史:唐 130-31 ④ 4
 :唐 34-35 ③ 2
 (史)佉沙州
 :唐 63-64 ④ 4
 (史)大雁城
 :唐 80-81 ⑥ 8
 叱口岭△:唐 48-49 ④ 2
 台州:唐 32-33 ④ 9
 38-39 ④ 6
 55-56 ⑤ 7
 :五代十国 89 ④ 5
 90 ④ 5
 台登:唐 13 14 ② 3
 :唐 67-68 ② 9
 台登山△:唐 80-81 ② 5
 :唐 80-81 ② 5-③ 5
 台登城:平乐驿
 :唐 80 81 ② 5
 吐火罗:唐 30-31 ④ 4-5
 :唐 34-35 ② 2-3
 63-64 ④ 4-5
 吐谷浑:唐 32-33 ③ 6-7
 34-35 ③ 5-6
 吐谷浑:唐 32-33 ③ 6-7
 34-35 ③ 5-6
 吐谷浑:唐 32-33 ③ 6-7
 34-35 ③ 5-6
 :五代十国 82 83 ④ 4-3
 吕香
 :唐 46-47 ② 2
 吕梁
 :唐 44 45 ⑤ 8
 吕梁山△:唐 5-6 ⑥ 11
 名山:唐 13-14 ⑤ 4
 :唐 65-66 ⑤ 4
 吹卷城:唐 32 ③ ④ 5
 关川:唐 24-25 ④ 8
 :唐 69-70 ⑤ 6
 吴山△:唐 40 41 ④ 4
 吴山:唐 40 41 ④ 5
 吴县:唐 21-22 ③ 5
 :唐 55-56 ③ 6
 吴房:唐 5-6 ⑦ 7
 :唐 44-45 ⑤ 4
 吴郡:唐 21-22 ③ 5
 吴城镇
 :唐 44 45 ⑦ 4
 员水~
 :唐 24-25 ⑤ 14-⑥ 14
 告成:唐 44-45 ⑤ 4
 君山△:唐 21 22 ⑥ 2
 :唐 55-56 ③ 6
 57-58 ③ 5 ⑦ 8
 :五代十国 93 ③ 3
 味县:唐 67-68 ⑤ 10
 呼延谷:唐 40 41 ④ 7
 呼延都督府
 :唐 42 43 ⑤ 8-9
 呼罗麻
 :唐 36-37 ⑤ 1-3
 鸭水:唐 11-12 ② 3
 :唐 52 53 ② 2
 鸭沙:唐 7-8 ⑤ 2
 :唐 40 41 ⑤ 3
 鸭沙山△:唐 61 62 ④ 4
 鸭沙山△:唐 48 49 ② 3
 鸭沙山△:唐 44 45 ⑥ 3
 鸭沙山△:唐 13-14 ⑤ 4
 鸭城
 :唐 40 41 ④ 7
 喇嘛吧罗:唐 63-64 ④ 5
 管官:唐 65-66 ⑤ 5
 管官县:唐 13-14 ⑥ 5
 品甸:五代十国 93 ⑥ 6
 品流城
 :唐 80 81 ④ 4
 喇嘛:唐 34 35 ② 3-4

唯德街衙彭影

唯德街衙彭影
唯德街衙彭影
唯德街衙彭影

唯德街衙彭影
唯德街衙彭影
唯德街衙彭影

唯德街衙彭影
唯德街衙彭影
唯德街衙彭影

唯德街衙彭影
唯德街衙彭影
唯德街衙彭影

唯德街衙彭影
唯德街衙彭影
唯德街衙彭影

唯德街衙彭影
唯德街衙彭影
唯德街衙彭影

唯德街衙彭影
唯德街衙彭影
唯德街衙彭影

口部

四十里洋
四口关
四平山

常安原
常安镇
常州

常安原
常安镇
常州

常安原
常安镇
常州

常安原
常安镇
常州

常安原
常安镇
常州

常安原
常安镇
常州

山部

四鼎山
四城
四林

四鼎山
四城
四林

四鼎山
四城
四林

四鼎山
四城
四林

四鼎山
四城
四林

四鼎山
四城
四林

四鼎山
四城
四林

行部

行唐
行唐
行唐

行唐
行唐
行唐

行唐
行唐
行唐

行唐
行唐
行唐

行唐
行唐
行唐

行唐
行唐
行唐

行唐
行唐
行唐

乡部

彭山
彭山
彭山

彭山
彭山
彭山

彭山
彭山
彭山

彭山
彭山
彭山

彭山
彭山
彭山

彭山
彭山
彭山

彭山
彭山
彭山

巾部

布庄
布庄
布庄

布庄
布庄
布庄

布庄
布庄
布庄

布庄
布庄
布庄

布庄
布庄
布庄

布庄
布庄
布庄

布庄
布庄
布庄

思慈怒笑思愚思慈慈慈思慈房扇礼祁社拓祖神祝禘禄福王玉弄玛环玷珍珠璜望琼瑛琳瑁翠珉璧韦韩木札杀奈机杉社把桑杨李抗枉林枝果松析板枳柯栝柘榘柏柧柳

思麻州 五代十国 92.4.3
思唐 唐 38-39.6.3
思唐州 唐 69-70.5.6
五代十国 92.5.5
思琅州 唐 72-73.5.6
思竟 唐 69-70.4.3
思竟县 唐 72-73.5.7
思勤 唐 69-70.3.7
思兼水
唐 65-66.5.4.6.4
思庆郡
唐 32-33.1.10.2.10
36-37.1.9.2.9
50-51.3.8
思察 唐 71.2.1
思孝 唐 63-64.3.3
思... 唐 32-33.5.6
34-35.4.5
67-68.5.5-6.6
76-77.5.8
80-81.3.3-4.3
五代十国 82-83.3.5
93.7.5

卞 部

礼山 隋 26-27.2.7
礼山关 隋 54.4.2
祁门县 隋 55-56.5.3
祁州 五代十国 84.2.4
85.2.4
87.2.4
88.2.4
祁阳 唐 57-58.6.4
祁县 隋 17-18.5.4
唐 46-47.3.4
祁连山
唐 61-62.5.8-9.10
76-77.2.8-9
祁连山-雪山
隋 9-10.4.9-5.10
祁连城 隋 61-62.5.9
祁连城 隋 61-62.5.10
祁鲜 唐 80-81.2.2
祁鲜山
隋 80-81.2.2
社山
隋 5-6.3.12
社首山
唐 44-45.4.8
社山 唐 61-62.2.14
社房山水
隋 7-8.6.1.1.1
神山 唐 46-47.3.3
神鸟 唐 61-62.7.12
神外 唐 80-81.3.4
神龙河 唐 80-81.4.2
神仙镇 唐 63-64.3.10
神州 唐 78-79.5.4
神沙山
隋 9-10.5.7
神武 隋 17-18.5.4
神泉 隋 13-14.5.5
唐 65-66.4.5
67-68.12.7
神威军 隋 61-62.8.10
神鹿 唐 78-79.5.4
神寨军
唐 61-62.10.13
祝阿 隋 5-6.10.10
唐 44-45.3.7
祝州 五代十国 92.5.7
祝州 唐 67-68.3.11
72-73.5.6
: 绿罗江-雨水
唐 80-81.2.2
绿罗州 唐 72-73.3.3
福州 唐 38-39.5.5
55-56.5.5
59-60.2.4
五代十国 90.3.4
福昌 唐 44-45.6.2
福昌官 隋 5-6.15.18
福建观察使
唐 38-39.5.5
福保 隋 9-10.4.9
唐 61-62.5.8
福楼州 唐 72-73.6.5
福零 唐 71.2.1
72-73.5.8

栝州都督府
唐 63-64.2.10
恩阳 隋 11-12.4.4
唐 52-53.3.3
恩州 唐 38-39.5.4
69-70.5.8
五代十国 92.12.5
恩阳山
隋 11-12.2.8
恩计 唐 63-64.4.5
恩州 唐 65-66.4.4
恩唐 唐 65-66.4.4
恩罗罗
唐 76-77.3.7
恩密官城 唐 63-64.2.4
惠州 五代十国 84.2.4
恩后 唐 5-6.8.7
唐 52-53.3.10
恩石山
隋 15-16.6.2
恩州 唐 38-39.2.3
46-47.5.2
五代十国 84.2.3
85.2.3
86.2.3
87.2.3
88.2.3
恩利 隋 26-27.2.4
唐 57-58.3.4
恩海 隋 5-6.2.17
唐 44-45.10.16
恩溪 唐 55-56.5.7
恩溪 唐 55-56.5.7
恩文 唐 69-70.3.6
感化节度使
五代十国 84.3.3
感恩 隋 24-25.6.6
唐 69-70.5.4
感恩山 唐 48-49.16.2
恩房山
唐 61-62.11.14

户 部
房子 隋 15-16.5.2
唐 48-49.5.2
房山 隋 15-16.4.2
唐 48-49.4.2
房山
隋 11-12.3.8
唐 48-49.10.2
52-53.4.7
房州 唐 38-39.3.3
52-53.3.7
五代十国 84.3.3
85.3.3
86.3.3
87.3.3
88.3.3
房陵 唐 52-53.3.7
房陵郡 隋 11-12.3.8
嗣沙 唐 24-25.8.8

王 部

王母洞
隋 5-6.12.18
王乔山
隋 57-58.5.6
王官谷 唐 46-47.7.2
王屋 隋 17-18.7.4
唐 44-45.3.3
王屋山
隋 17-18.7.4
唐 44-45.5.2-3
46-47.3.3-4
王庭州都督府 久越得健
唐 63-64.4.5
王莽城 唐 48-49.5.3
王满 唐 44-45.17.1
王山 唐 55-56.4.4
72-73.16.8

玉山
隋 24-25.5.11
唐 57-58.5.8
69-70.3.9
玉门 隋 9-10.3.8
玉门关 隋 9-10.3.8
唐 32-33.2.6
61-62.10.6
玉门关 唐 61-62.10.7
玉田 唐 48-49.3.5
玉州 五代十国 94.3.4
玉河
唐 34-35.3.4
63-64.3.8
76-77.2.4
玉环山
隋 21-22.2.5
玉环山
隋 55-56.16.7
玉津 唐 65-66.6.4
玉津县 隋 13-14.6.4
玉空山
隋 21-22.5.2
玉简 唐 57-58.16.6
玉潭 五代十国 93.2.3
玉峡川 唐 80-81.2.3
弃场 唐 28.3.4
弃马节度
唐 80-81.3.4
弃城
唐 36-37.4.6
80-81.3.4
五代十国 93.6.8
弃地 唐 76-77.3.8
马成
唐 32-33.2.5
34-35.3.4
76-77.10.4
环山 唐 36-37.5.6
环州 唐 69-70.3.4
环山
唐 80-81.10.8
环州 唐 69-70.3.4
徐州 唐 59-60.3.4
珠母海
唐 24-25.6.6-7
唐 69-70.6.4.5
珠崖郡 唐 24-25.8.8
流城山
唐 40-41.7.7
流城 唐 48-49.5.2
望水 唐 67-68.5.9
望夫山
隋 21-22.2.2
望州 唐 67-68.5.8
望江 隋 21-22.2.3
唐 54.5.4
59-60.5.2

望建河
唐 32-33.1.9-2.9
36-37.1.8
50-51.2.5-3.5
望星 唐 55-56.5.6
望星 唐 63-66.5.3
80-81.2.5
望部 唐 32-33.1.6
48-49.3.3
67-68.5.6
80-81.5.3
望海 隋 19-20.5.4
望海镇 唐 55-56.5.7
五代十国 89.4.5
90.4.5

琅邪 隋 5-6.5.13
唐 69-70.3.4
琅邪山
隋 44-45.5.10
琅琊郡 隋 5-6.5.12
琅琊县 隋 24-25.8.8
琅琊 唐 38-39.7.3
69-70.8.6
五代十国 92.5.5
琅琊 唐 59-60.7.2
滁州 唐 69-70.3.4
琅琊山
唐 80-81.3.2
琅琊 唐 63-64.3.4
琅全监 唐 57-58.17.9

琅山
隋 24-25.5.11
唐 57-58.5.8
69-70.3.9
琅山 隋 9-10.3.8
琅山关 隋 9-10.3.8
唐 32-33.2.6
61-62.10.6
琅山军 唐 61-62.10.7
琅山 唐 48-49.3.5
玉州 五代十国 94.3.4
玉河
唐 34-35.3.4
63-64.3.8
76-77.2.4
玉环山
隋 21-22.2.5
玉环山
隋 55-56.16.7
玉津 唐 65-66.6.4
玉津县 隋 13-14.6.4
玉空山
隋 21-22.5.2
玉简 唐 57-58.16.6
玉潭 五代十国 93.2.3
玉峡川 唐 80-81.2.3
弃场 唐 28.3.4
弃马节度
唐 80-81.3.4
弃城
唐 36-37.4.6
80-81.3.4
五代十国 93.6.8
弃地 唐 76-77.3.8
马成
唐 32-33.2.5
34-35.3.4
76-77.10.4
环山 唐 36-37.5.6
环州 唐 69-70.3.4
环山
唐 80-81.10.8
环州 唐 69-70.3.4
徐州 唐 59-60.3.4
珠母海
唐 24-25.6.6-7
唐 69-70.6.4.5
珠崖郡 唐 24-25.8.8
流城山
唐 40-41.7.7
流城 唐 48-49.5.2
望水 唐 67-68.5.9
望夫山
隋 21-22.2.2
望州 唐 67-68.5.8
望江 隋 21-22.2.3
唐 54.5.4
59-60.5.2

琅邪 隋 5-6.5.13
唐 69-70.3.4
琅邪山
隋 44-45.5.10
琅琊郡 隋 5-6.5.12
琅琊县 隋 24-25.8.8
琅琊 唐 38-39.7.3
69-70.8.6
五代十国 92.5.5
琅琊 唐 59-60.7.2
滁州 唐 69-70.3.4
琅琊山
唐 80-81.3.2
琅琊 唐 63-64.3.4
琅全监 唐 57-58.17.9

琅琊 隋 5-6.5.10
唐 44-45.5.7
取州 唐 78-79.3.4
壁山县 唐 52-53.3.3

韦 部

韦乞 隋 29.2.7-3.6
韦城 隋 5-6.5.8
唐 44-45.5.5
韩城 隋 7-8.2.7
唐 40-41.5.8
韩陵山
隋 15-16.5.2

木 部

木 唐 76-77.6.5
木刀沟
隋 15-16.6.2-3
唐 48-49.4.2-3
木马山
隋 11-12.3.3
13-14.3.6
木马寨 五代十国 91.10.7
木井城 隋 17-18.3.4
木牛 隋 25-27.2.7
木瓜山
唐 54.2.2
木瓜岭
唐 67-68.2.9
木底州 唐 50-51.5.5
木渡 唐 40-41.7.5
木峡关 唐 40-41.8.4
木梁 隋 7-8.7.3
木鹿州 东安
唐 63-64.3.4
扎玛 唐 76-77.12.13
杀胡林 五代十国 87.2.4
杀日 唐 76-77.7.7
杀罗 唐 55-56.3.3
机关 隋 76-77.7.13
机关 唐 76-77.12.12
机关 唐 76-77.8.13
机关 唐 76-77.8.13
唐 13-14
48-49.3.2
杉卢 唐 78-79.3.5
杜水
隋 1-7.8.3.4-5
85.2.4
杜曲 唐 40-41.3.7
86.2.4
杜阳谷 隋 40-41.3.11
87.2.4
杜原 唐 24-25.3.9
杜康 唐 69-70.5.7
杜惟州 唐 63-64.3.4
杀支都督府 阿达罗支
唐 63-64.3.5
杨子官 隋 23.3.4
杨叶 隋 57-58.2.9
杨州 五代十国 84.2.5
杨州 隋 55-56.3.3
杨具 隋 17-18.3.3
杨波 隋 67-68.5.8
李城 温县
唐 44-45.13.17
李康 唐 76-77.3.8
杭州 唐 32-33.3.9
38-39.3.6
55-56.3.6
五代十国 89.3.5
90.3.5
杜大山
隋 15-16.7.2
林山
唐 55-56.5.3
林西州 唐 72-73.3.4
林邑 隋 3-4.5.6
唐 32-33.5.7
34-35.5.6
林忠 隋 15-16.5.1
唐 48-49.5.1
林忠山
唐 46-47.5.5
48-49.5.1
林忠 唐 15-16.5.1
林水
隋 26-27.2.5
林江 唐 26-27.3.4

枝江 唐 52-53.3.8
果州 唐 38-39.4.2
52-53.3.3
五代十国 91.4.3.13.8

松门山
隋 21-22.4.5
松外 唐 67-68.3.8
松外城 唐 80-81.3.4
松江
隋 21-22.3.5
唐 55-56.2.7
五代十国 89.3.5
90.3.5
松州 唐 65-66.3.4
76-77.3.9
松阳 隋 21-22.4.4
唐 55-56.5.5
松阳山
隋 5-6.6.5
松阳故关
唐 44-45.3.2
松岭关 唐 65-66.4.5
松城 唐 65-66.3.2
松滋 隋 26-27.3.4
唐 52-53.5.8
松漠都督府
唐 32-33.2.8
50-51.3.3
枋城山
唐 46-47.5.4
枋城 唐 48-49.3.3
枋褚 唐 5-6.3.18
唐 44-45.10.17
魏阳 唐 154.5.5
何尉 唐 65-66.7.6
柘支 唐 36-37.2.2
柘州 唐 65-66.4.3
柘县 唐 65-66.4.3
柘新城
唐 63-64.3.5
柘林 唐 62-63.4.9
柘城 唐 5-6.6.9
唐 44-45.6.6
柘阳 隋 11-12.4.4
柘阳 唐 76-77.12.12
柘州 唐 32-33.3.8
38-39.2.4
48-49.3.2
五代十国 84.2.4
85.2.4
柘曲 唐 40-41.3.7
86.2.4
柘阳谷 隋 40-41.3.11
87.2.4
柘原 唐 24-25.3.9
柘康 唐 69-70.5.7
柘惟州 唐 63-64.3.4
杀支都督府 阿达罗支
唐 63-64.3.5
杨子官 隋 23.3.4
杨叶 隋 57-58.2.9
杨州 五代十国 84.2.5
杨州 隋 55-56.3.3
杨具 隋 17-18.3.3
杨波 隋 67-68.5.8
李城 温县
唐 44-45.13.17
李康 唐 76-77.3.8
杭州 唐 32-33.3.9
38-39.3.6
55-56.3.6
五代十国 89.3.5
90.3.5
杜大山
隋 15-16.7.2
林山
唐 55-56.5.3
林西州 唐 72-73.3.4
林邑 隋 3-4.5.6
唐 32-33.5.7
34-35.5.6
林忠 隋 15-16.5.1
唐 48-49.5.1
林忠山
唐 46-47.5.5
48-49.5.1
林忠 唐 15-16.5.1
林水
隋 26-27.2.5
林江 唐 26-27.3.4

柘新城
唐 63-64.3.5
柘林 唐 62-63.4.9
柘城 唐 5-6.6.9
唐 44-45.6.6
柘阳 隋 11-12.4.4
柘阳 唐 76-77.12.12
柘州 唐 32-33.3.8
38-39.2.4
48-49.3.2
五代十国 84.2.4
85.2.4
柘曲 唐 40-41.3.7
86.2.4
柘阳谷 隋 40-41.3.11
87.2.4
柘原 唐 24-25.3.9
柘康 唐 69-70.5.7
柘惟州 唐 63-64.3.4
杀支都督府 阿达罗支
唐 63-64.3.5
杨子官 隋 23.3.4
杨叶 隋 57-58.2.9
杨州 五代十国 84.2.5
杨州 隋 55-56.3.3
杨具 隋 17-18.3.3
杨波 隋 67-68.5.8
李城 温县
唐 44-45.13.17
李康 唐 76-77.3.8
杭州 唐 32-33.3.9
38-39.3.6
55-56.3.6
五代十国 89.3.5
90.3.5
杜大山
隋 15-16.7.2
林山
唐 55-56.5.3
林西州 唐 72-73.3.4
林邑 隋 3-4.5.6
唐 32-33.5.7
34-35.5.6
林忠 隋 15-16.5.1
唐 48-49.5.1
林忠山
唐 46-47.5.5
48-49.5.1
林忠 唐 15-16.5.1
林水
隋 26-27.2.5
林江 唐 26-27.3.4

相思水
唐 69-70.2.6
桐江
隋 21-22.3.3
桐城府 龙原府
唐 78-79.4.6
柏乡 隋 15-16.5.2
唐 48-49.2.2
柏乡 唐 15-16.5.2
唐 48-49.5.2
柏山
唐 65-66.5.5
柏岭 唐 65-66.3.3
柏海
隋 32-33.3.6
34-35.3.5
76-77.3.8
柏崖 唐 44-45.6.3
柏壁 唐 46-47.3.3
柘阳 唐 40-41.9.7
柘子镇
唐 44-45.7.7
柳中 唐 63-64.3.10
柳州 唐 32-33.3.7
38-39.3.3
五代十国 89.3.4
89.3.2
柳州 唐 46-47.6.3
柳谷水
隋 9-10.2.7
唐 63-64.3.11
柳城 隋 19-20.5.4
唐 50-51.5.4
柳城
唐 48-49.3.6
柳城郡 隋 19-20.5.4

桐江
隋 21-22.3.3
桐城府 龙原府
唐 78-79.4.6
柏乡 隋 15-16.5.2
唐 48-49.2.2
柏乡 唐 15-16.5.2
唐 48-49.5.2
柏山
唐 65-66.5.5
柏岭 唐 65-66.3.3
柏海
隋 32-33.3.6
34-35.3.5
76-77.3.8
柏崖 唐 44-45.6.3
柏壁 唐 46-47.3.3
柘阳 唐 40-41.9.7
柘子镇
唐 44-45.7.7
柳中 唐 63-64.3.10
柳州 唐 32-33.3.7
38-39.3.3
五代十国 89.3.4
89.3.2
柳州 唐 46-47.6.3
柳谷水
隋 9-10.2.7
唐 63-64.3.11
柳城 隋 19-20.5.4
唐 50-51.5.4
柳城
唐 48-49.3.6
柳城郡 隋 19-20.5.4

武日旭时开旱昔焉昕明昏易 昆妻显星昭晏晖青晃景音景景暴噪唯曳霄曼置量水菜泰菜贝贡货贵货贵货资资资资观览觉牛

武夷山△唐·55-56⑦3
：五代十国·89⑤3

武列水-
：隋·19-20⑤3
唐·48-49⑦6-5

武兴节度使·五代十国·91③3

武邑：隋·15-16⑤3
：唐·48-49⑤3

武连：隋·13-14④6
：唐·65-66④6

武进：隋·55-56⑤5

武担山△
隋·13-14⑤5

武郎：唐·69-70④6

武罗：唐·69-70④4

武林：唐·24-25④8
：唐·71③3

武昌：隋·26-27③7
：唐·57-58②7

武昌节度使·五代十国·89②2
90②2

武周山△
：隋·17-18②4-5

武周城：唐·46-47②4

武定节度使
：五代十国·91③3、③8

武定州：唐·72-73③5

武定江-：唐·38-39⑤2
72-73⑤5

武陟：唐·44-45⑤4

武侯：唐·59-60⑦2

武城：隋·15-16⑤3
：唐·48-49⑤3

武亭川-：唐·40-41⑤6

武胜节度使
：五代十国·88④4
90④4

武信节度使
：五代十国·91④2、④7

武顺节度使·五代十国·84②4

武威郡：隋·9-10⑤11

武威：唐·72-73③5

武峨州：唐·72-73③5

武秦节度使
：五代十国·91④4、④9

武陵：隋·26-27④4
：唐·57-58④4

武陵峰△：唐·55-56⑤3

武陵郡：隋·26-27④4

武都郡：隋·13-14②5

武康：隋·21-22④4
：唐·55-56④5

武德：隋·15-16④3
：唐·48-49④3

武湖-：隋·26-27③7
：唐·54⑤2

武衡：唐·61-62③14

武勤：唐·72-73③7

武康：唐·72-73③8

武溪-：隋·26-27⑤2-3

武溪水-
：隋·24-25⑤10-11
26-27⑤5-6
唐·57-58⑦5、8、6
69-70②8-9

武德：隋·24-25⑤8
唐·44-45⑤4
69-70③5

武德节度使
：五代十国·91④2、④7

日部

日本：唐·32-33③10
34-35③9
：五代十国·82-83③9

日托
：五代十国·82-83③3-4

日南：隋·24-25③3
唐·72-73③5

日南郡：隋·24-25③3

日落：唐·72-73③4

日川：唐·65-66⑥5

时水-：隋·5-6⑤12

时水-：唐·44-45⑤9

时曲-：唐·44-45⑤7

时罗漫山△：隋·10-11②4、8
30、31、910、11

时水-：隋·21-22④3、7、9
唐·38-39⑤5
：唐·57-58⑤9
：五代十国·89⑤3、90⑤3

早山△：唐·52-53③1

时陀：隋·80-81③5

昌化：隋·24-25④6
唐·69-70④1

昌元：唐·65-66④6

昌宁：隋·17-18②2
唐·46-47②2

昌宁：隋·15-16②4
唐·48-49②4

昌安：唐·48-49②3

昌山：唐·57-58①5

昌江-：唐·37-38①19

昌阳：隋·15-16①14
唐·41-42①11

昌岩：唐·38-39①2、48-49③4
：五代十国·91⑤2、⑤7

昌明：唐·65-66④5
67-68④8

昌松：隋·9-10⑤11
：唐·61-62⑦12

昌珠：唐·76-77③13

昌德：隋·5-6⑤11

昌隆：隋·13-14④5

昕水-：灌水-
：唐·46-47⑤2

明州：唐·38-39④6
55-56⑤7
59-60⑤3
：五代十国·89④5
90④5

明阳：隋·11-12⑦5

明阳郡：隋·11-12⑦5

明威成：唐·61-62⑥13

明堂山△：隋·5-6④14

昏驮多城
：唐·63-64④6

昏驮城：唐·63-64④4

易水-：隋·15-16③3
：唐·48-49③3

易州：隋·32-33③8
38-39②4
48-49③3
：五代十国·84②4
85②4
86②4
88②4

易县：隋·15-16③3
：唐·48-49③3

昆山：隋·21-22③5

：唐·55-56③7

昆山△：唐·55-56③7

昆冈山△
：五代十国·94④4-5

昆台山△：唐·9-10④9
：唐·61-62⑤8

昆台镇：唐·32-33③7
67-68⑤7

昆池-：唐·80-81④5

昆州：唐·67-68⑤9

昆州：益宁-：隋·28③5
昆明：隋·28②6-③5
：唐·67-68③8

昆明城：唐·80-81④4

昆陵郡都府
：唐·63-64③7-②8

昆陵州都督府·多新建
：唐·63-64③3

春州：唐·32-33③8
38-39③3
69-70②7
：五代十国·92③5

春寒：唐·76-77③11

显川：唐·72-73⑤7

显冈：隋·5-6⑤7

显州：唐·78-79⑤5

显德府
：唐·78-79⑤5

星岭△：唐·9-10⑤10

星宿山△：唐·65-66④9

星宿川-：唐·76-77③8

星山△：唐·57-58④6

刚义节度使：唐·38-39②4
：五代十国·84②4
85②4
86②4
87②4
88②4

昭义县：唐·48-49⑤2

昭州：唐·38-39⑤3
69-70③6
：五代十国·92②5
93②2

昭武节度使
：五代十国·89⑤3
90⑤3
91③2、③7

泰州：唐·65-66⑦6
91⑦2、⑦7

睢州：唐·59-60⑥2

昔水-：隋·17-18⑤4

晋宁：唐·67-68⑥9

晋宁州：唐·80-81④5

晋阳：隋·17-18⑤4
唐·48-47⑤4

晋安：唐·52-53④2

晋兴：隋·26-27③6
：唐·72-73③8

晋江：唐·55-56④4
：五代十国·89⑥4
90⑥4

晋州：唐·32-33③8
38-39②3
46-47⑤3
：五代十国·84②3
85②3
86②3
87②3
88②3

晋昌：唐·61-62④6

晋昌节度使·五代十国·86③3

晋昌城·常乐
：隋·9-10③8

晋城：隋·11-12④3
唐·46-47④4

晋河：唐·46-47④4

晋源：隋·13-14⑤4
唐·65-66⑤4

晋陵：隋·21-22④4
唐·55-56⑤5

昆山△：唐·59-60⑤6

昆州：唐·59-60⑤5

泰山△：隋·17-18⑤3
唐·46-47⑤3

原州：唐·38-39②5
：五代十国·84②5
85②5
86②5
87②5

原各：隋·11-12③3
唐·52-53③2

原城：隋·15-16③4
：唐·48-49③4

晋宁：隋·24-25③8
：唐·69-70③6

晋宁州：唐·59-60③3

晋州：唐·38-39④2
65-66⑤6
：五代十国·91④2、④7

晋安：隋·13-14③6
：唐·65-66③6

晋安郡：隋·13-14③6

晋安城·诺洛城
：唐·67-68③9

晋纳沙·诺洛沙
：唐·40-41③5-6

晋河：隋·7-8③4

晋州：唐·40-41③5

晋康：唐·65-66⑥6

晋德：隋·13-14⑤6
：唐·65-66⑤6

晋州：唐·72-73④4

晋水：唐·76-77④6

晋安郡：唐·80-81③5

晋安谷：唐·75③8

晋武亭：唐·61-62②11

日部

曳野河-：唐·75③3

曳野河-：多涅斯水-
：唐·63-64②9-10

曹：隋·130-31④4

曹州：唐·38-39③4
44-45⑤6
：五代十国·84③4
85③4
86③4
87③4
88③4

曹娥城：唐·55-56④6

曹头城·远化
：隋·19-10⑤10

曹山：隋·11-12④4
：唐·52-53④3

曹口县：唐·60-70⑥6

曹州：唐·67-68③7

曹县：唐·67-68③17

曹水川：唐·80-81④5

曹水川大池-
：唐·80-81④5

水(水)部

水池：隋·19-10⑤11

水真：唐·34-35②12

宋阳：隋·15-16⑤7
：唐·44-45⑤4

宋阳郡：隋·5-6⑤7

宋祥：隋·5-6⑤7
：唐·44-45⑤4

泰山△：唐·32-33③8
38-39②5
44-45③8

泰山节度使
：五代十国·84③5
85③5
86③5
87③5

秦州：五代十国·85②4
87②4
88③5
90②4

秦虎山△：唐·46-47②5

秦伯夜-：唐·55-56③6

秦和：隋·21-22⑤2

浆水川：唐·55-56③2

贵州：唐·23④4

贵溪水-：唐·57-58⑤10

贵溪县：唐·57-58⑤10

贵州：何-
：唐·63-64③4

：货利·习·弥·火·寻
：唐·63-64③3

贵山△：隋·19-20④4
：唐·50-51④4

贵州：唐·38-39⑤3
59-60⑤5

贵县：隋·5-6⑤12
唐·44-45⑤8

贵川：唐·24-25④9

贵水-：隋·24-25④9
：唐·69-70③7
：五代十国·92②5

贵水：唐·69-70④4

贵山△
：唐·7-8③3-④2
：唐·32-33③7
40-41④4、⑤3
：五代十国·85②2

贵兰都督府：唐·42-43④9

贵兰等府州：唐·61-62④12

贵州：唐·38-39⑤3
69-70③7
：五代十国·92②5
93②2

贵城城：唐·63-64③7

贵水-
：隋·13-14⑤5
26-27⑤4、3
：唐·65-66⑤5

贵兴：唐·57-58⑤6

贵州：唐·38-39④2
65-66⑤5
：五代十国·91⑤2、⑤7

贵阳：隋·13-14⑤5
：唐·65-66⑤5

贵阳郡：隋·13-14⑤5

贵唐：唐·44-45⑤7
80-81⑤5

贵步·古勇县
：唐·72-73⑤3

贵州：隋·17-18⑥3
：唐·46-47⑤3

贵唐：唐·52-53⑤9

贵县：隋·15-16⑤2
：唐·48-49⑤2

贵山山△
：隋·15-16⑤2
：唐·48-49⑤2

贵州：唐·76-77⑤13

贵亭亭：隋·30-31④7

见部

见水-：隋·26-27③4

见阳：隋·15-16③14

见城：隋·15-16③7

见城：唐·48-49⑦3

见州：唐·67-68⑤8

见康：唐·80-81②9

见水南：唐·76-77⑤7

牛(牛)部

牛山△：隋·5-6④12
：唐·44-45④9

牛口：唐·44-45④17

牛心：唐·9-10⑤10

牛心堆△：唐·61-62⑦10

牛皮：唐·46-47⑤5

牛头山△：隋·30-31④7
：唐·52-53②3

牛平：唐·13-14⑤5
：唐·65-66⑤5
80-81⑤5

牛头朝那山△
：唐·40-41②8

牛首山△：唐·40-41②6

牛清：唐·5-6⑤18

牛鼻：唐·69-70④9

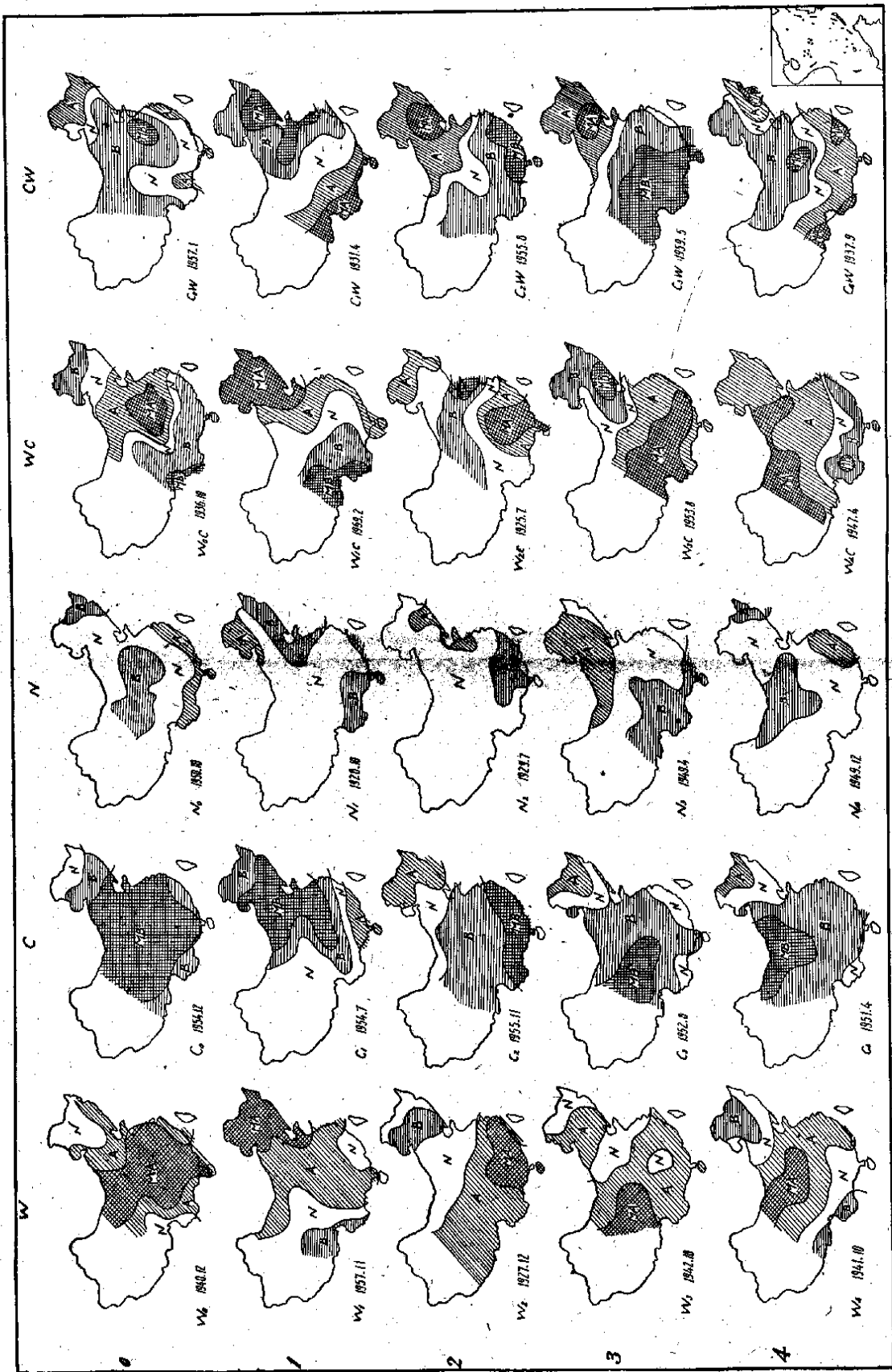


图2 我国月平均温度等线的分型(次型)

骨 鬼 魏 擊 麻 康 康 康 康 鹿 麟 黑 墨 點 點 點

骨咄: 五代十國 94③·2
骨咄: 高附都督府
唐 63-64④·5

鬼 部

鬼门关: 唐 71④·3
魏平: 隋 7-8⑤·6
魏平关: 唐 40-41⑥·7
魏州: 唐 32-33⑧·8
38-39⑨·4
48-49⑩·3
五代十國 84⑫·4
85⑬·4
魏县: 隋 15-16⑭·3
唐 48-49⑮·3
魏郡: 隋 15-16⑯·2
魏城: 隋 13-14⑰·6
唐 65-66⑱·5
魏博节度使
唐 38-39⑲·4

影 部

影州: 唐 67-68⑳·8

麻 部

麻: 唐 32-33⑳·4

麻: 唐 34-35⑳·2
76-77㉑·3
麻州: 唐 32-33⑳·7
67-68㉒·11
麻阳: 唐 59-60㉓·6
麻城: 隋 26-27㉔·8
唐 54⑳·3
麻亭: 唐 40-41㉕·6
麻城
五代十國 82-83⑳·3
麻湖: 唐 54⑳·6
摩河波多磨龙池:
唐 76-77㉖·2
摩罗城: 唐 80-81㉗·2
磨山△: 唐 44-45⑳·7
磨延眼碑: 唐 75㉘·6
磨延瑞碑:
玄武城遥毗伽可汗碑
唐 75⑳·7
磨些江:
唐 67-68㉙·7
76-77㉚·9
80-81㉛·4
磨弥殿部
唐 80-81㉜·6
磨摩: 唐 67-68㉝·8
磨谷
唐 76-77㉞·6
7
磨州: 唐 67-68㉟·8

鹿 部

鹿川: 唐 80-81㉟·4
鹿台山△
隋 17-18⑳·4
鹿头关: 唐 65-66㉟·5
鹿邑: 隋 5-6⑳·9
唐 44-45⑳·6
鹿角关: 隋 15-16⑳·3
唐 48-49⑳·3
鹿泉: 唐 48-49⑳·2
鹿桥驿: 唐 44-45⑳·2
鹿堂山△
隋 13-14⑳·5
鹿塘: 唐 44-45⑳·7
鹿蹄山△: 隋 5-6㉟·19
鹿堂山△
唐 46-47⑳·4
麟州
唐 38-39⑳·3
40-41⑳·8
五代十國 84⑳·3
85⑳·3
86⑳·3
87⑳·3
88⑳·3
麟游: 唐 40-41㉟·5

黑 部

黑水:
隋 19-20⑳·7
13-14⑳·5
唐 32-33⑳·10
36-37⑳·9
50-51⑳·8
63-64⑳·11
⑳·9
65-66⑳·5
五代十國 94⑳·5
黑水守捉: 唐 63-64⑳·9
黑水部
隋 19-20⑳·9
唐 32-33⑳·10
50-51⑳·7
黑水都督府
唐 50-51⑳·8
4⑳·7
黑水堡 尚安
唐 65-66⑳·5
黑水靺鞨
唐 36-37⑳·9
五代十國 82-83⑳·9
黑车子室韦
五代十國 82-83⑳·7
黑石: 隋 5-6⑳·17
黑龙山△: 隋 24-25⑳·13

黑肉等十部落

唐 80-81⑳·5
黑城: 唐 40-41⑳·9
黑契濮部
唐 67-68⑳·6
黑高车: 唐 61-62⑳·6
黑晒: 唐 32-33⑳·6
34-35⑳·5
76-77⑳·7
黑州: 唐 32-33⑳·7
38-39⑳·3
59-60⑳·5
五代十國 91⑳·4
黑州观察使
唐 38-39⑳·3
黑安郡: 隋 11-12⑳·6
黑奚: 唐 75⑳·4-6
黑契斯: 隋 42-43⑳·5
7
黑山: 隋 23⑳·2
黑其: 隋 21-22⑳·3
唐 55-56⑳·3

黠 部

黠: 隋 21-22⑳·4
唐 55-56⑳·5

